

# แผนพัฒนาท้องถิ่น

(พ.ศ. ๒๕๖๖ – ๒๕๗๐)



ของ

องค์การบริหารส่วนตำบลกุดจอก  
อำเภอบัวใหญ่ จังหวัดนครราชสีมา

## คำนำ

ด้วยกระทรวงมหาดไทยมีหนังสือ ด่วนที่สุด ที่ มท ๐๘๑๖.๒/ว๓๖๘ ลงวันที่ ๑๙ มกราคม ๒๕๕๖ เรื่อง ชักซ้อมแนวทางการทบทวนแผนพัฒนา ที่มีระยะเวลาห้าปี โดยให้องค์กรปกครองส่วนท้องถิ่นจัดทำแผนพัฒนาท้องถิ่น (พ.ศ. ๒๕๖๖ - ๒๕๗๐) เป็นไปด้วยความเรียบร้อย ตามระเบียบกระทรวงมหาดไทย ว่าด้วยการจัดทำแผนพัฒนาขององค์กรปกครองส่วนท้องถิ่น พ.ศ.๒๕๔๘ และแก้ไขเพิ่มเติมถึง (ฉบับที่ ๓) พ.ศ. ๒๕๖๑

องค์การบริหารส่วนตำบลกุดจอก จึงได้ดำเนินการทบทวนแผนพัฒนาท้องถิ่น (พ.ศ.๒๕๖๖ - ๒๕๗๐) เพื่อใช้เป็นเครื่องมือในการจัดทำประมาณรายจ่ายประจำปี งบประมาณรายจ่ายเพิ่มเติม และเงินสะสม และพร้อมที่จะนำไปสู่การปฏิบัติและสามารถใช้ในการประสานแผนการพัฒนาท้องถิ่นได้อย่างมีประสิทธิภาพและประสิทธิผล ตามนโยบายที่คณะผู้บริหารหวังที่จะทำให้เกิดการพัฒนาในท้องถิ่น

องค์การบริหารส่วนตำบลกุดจอก หวังเป็นอย่างยิ่งว่าแผนพัฒนาท้องถิ่น (พ.ศ.๒๕๖๖ - ๒๕๗๐) ขององค์การบริหารส่วนตำบลกุดจอกฉบับนี้ จะเป็นแนวทางในการพัฒนาองค์การบริหารส่วนตำบล ที่มีประสิทธิภาพและตอบสนองความต้องการของประชาชนอย่างแท้จริงต่อไป

งานนโยบายและแผน  
สำนักปลัด

# สารบัญ

เรื่อง	หน้า
<b>ส่วนที่ ๑ สภาพทั่วไปและข้อมูลพื้นฐาน</b>	๑-๑๐
๑. ด้านกายภาพ	
๒. ด้านการเมือง การปกครอง	
๓. ประชากร	
๔. สภาพทางสังคม	
๕. ระบบบริการพื้นฐาน	
๖. ระบบเศรษฐกิจ	
๗. ศาสนา ประเพณี วัฒนธรรม	
๘. ทรัพยากรธรรมชาติ	
<b>ส่วนที่ ๒ ยุทธศาสตร์การพัฒนากองค์กรปกครองส่วนท้องถิ่น</b>	๑๑-๓๙
<b>๑. ความสัมพันธ์ระหว่างแผนพัฒนาระดับมหภาค</b>	
๑.๑ แผนยุทธศาสตร์ชาติ ๒๐ ปี	
๑.๒ แผนพัฒนาเศรษฐกิจและสังคมแห่งชาติ ฉบับที่ ๑๒	
๑.๓ แผนพัฒนาภาค / แผนพัฒนากลุ่มจังหวัด / แผนพัฒนาจังหวัด	
๑.๔ ยุทธศาสตร์การพัฒนากองค์กรปกครองส่วนท้องถิ่นในเขตจังหวัด	
<b>๒. ยุทธศาสตร์ขององค์กรปกครองส่วนท้องถิ่น</b>	
๒.๑ วิสัยทัศน์	
๒.๒ ยุทธศาสตร์	
๒.๓ เป้าประสงค์	
๒.๔ ตัวชี้วัด	
๒.๕ ค่าเป้าหมาย	
๒.๖ กลยุทธ์	
๒.๗ จุดยืนทางยุทธศาสตร์	
๒.๘ ความเชื่อมโยงของยุทธศาสตร์ในภาพรวม	
<b>๓. การวิเคราะห์เพื่อพัฒนาท้องถิ่น</b>	
๓.๑ การวิเคราะห์กรอบการจัดทำยุทธศาสตร์ขององค์กรปกครองส่วนท้องถิ่น	
๓.๒ การประเมินสถานการณ์สภาพแวดล้อมภายนอกที่เกี่ยวข้อง	

ส่วนที่ ๓ การนำแผนพัฒนาท้องถิ่นไปสู่การปฏิบัติ	๔๐
๑. ยุทธศาสตร์การพัฒนาและแผนงาน	
๒. บัญชีสรุปโครงการพัฒนา (แบบ ผ. ๐๑)	
๓. บัญชีโครงการพัฒนา (แบบ ผ. ๐๒)	๑-๓๙
๔. บัญชีโครงการพัฒนา (แบบ ผ. ๐๒/๑)	๑-๒๕
๕. บัญชีโครงการพัฒนา (แบบ ผ. ๐๒/๒)	๑-๑๐
ส่วนที่ ๔ การติดตามและประเมินผล	๔๒-๔๖
ภาคผนวก	

ภาคผนวก

## ส่วนที่ ๑

สภาพทั่วไปและข้อมูลพื้นฐาน

## ส่วนที่ ๑ สภาพทั่วไปและข้อมูลพื้นฐาน

### ๑. ด้านกายภาพ

#### ๑.๑ ที่ตั้งของหมู่บ้านหรือชุมชนหรือตำบล

ที่ตั้งของหมู่บ้านในเขตองค์การบริหารส่วนตำบลกุดจอก

ประกอบด้วย

- หมู่ที่ ๑ บ้านจิวใหม่
- หมู่ที่ ๒ บ้านเพ็ดน้อย
- หมู่ที่ ๓ บ้านโคกเพ็ด
- หมู่ที่ ๔ บ้านโสก
- หมู่ที่ ๕ บ้านหนองเชียงโง
- หมู่ที่ ๖ บ้านหนองปรือ
- หมู่ที่ ๗ บ้านอ้อยช้าง
- หมู่ที่ ๘ บ้านดอนแปะ
- หมู่ที่ ๙ บ้านดอนแร้ง
- หมู่ที่ ๑๐ บ้านคุมะค่า
- หมู่ที่ ๑๑ บ้านดอนหัน
- หมู่ที่ ๑๒ บ้านกุดจอก
- หมู่ที่ ๑๓ บ้านหัวฝาย
- หมู่ที่ ๑๔ บ้านโนนแดง

ที่ทำการองค์การบริหารส่วนตำบลกุดจอก

ตั้งอยู่ที่ ๙๗/๑ หมู่ ๙ ตำบลกุดจอก อำเภอบัวใหญ่ จังหวัดนครราชสีมา

- โทรศัพท์ ๐๔๔ - ๐๐๙๘๒๕

#### ๑.๒ ลักษณะภูมิประเทศ

ลักษณะภูมิประเทศเขตพื้นที่ตำบลกุดจอก มีลักษณะภูมิประเทศเป็นที่ราบตามลักษณะที่ราบสูงทางภาคตะวันออกเฉียงเหนือ โดยทั่วไปสูงกว่าระดับน้ำทะเลประมาณ ๑๔๐ - ๑๒๕ เมตร สภาพอากาศแห้งแล้ง และน้ำเพื่อการเกษตรไม่เพียงพอ เนื่องจากขาดแหล่งกักเก็บน้ำ สภาพดินส่วนใหญ่เป็นดินเค็ม การปลูกพืชและทำการเกษตรจึงไม่ค่อยได้ผลเท่าที่ควร

#### ๑.๓ ลักษณะภูมิอากาศ

ลักษณะอากาศมีลักษณะร้อนชื้น อากาศเปลี่ยนแปลงไปตามฤดู ซึ่งมี ๓ ฤดู ดังนี้

**ฤดูร้อน** เริ่มตั้งแต่กลางเดือนกุมภาพันธ์ไปจนถึงกลางเดือนพฤษภาคม อากาศร้อนและแห้ง แต่บางครั้งอาจมีอากาศเย็น บ้างครั้งเกิดพายุฝนฟ้าคะนองและลมกระโชกแรงหรืออาจมีลูกเห็บตกก่อให้เกิดความเสียหายแก่ประชาชนทุกปี เรียกว่า “พายุฤดูร้อน” อากาศร้อน จะมีอุณหภูมิระหว่าง ๓๕ - ๓๙.๙ องศาเซลเซียส ร้อนจัด มีอุณหภูมิประมาณ ๔๐ องศาเซลเซียสขึ้นไป

**ฤดูฝน** เริ่มตั้งแต่กลางเดือนพฤษภาคม ฝนตกมากในช่วงเดือน พฤษภาคม - ตุลาคม แต่อาจเกิด “ช่วงฝนทิ้ง” ซึ่งอาจนานประมาณ ๑ - ๒ สัปดาห์หรือบางปีอาจเกิดขึ้นรุนแรงและมีฝนน้อยนานนับเดือน ในเดือนกรกฎาคม แต่ในเขตองค์การบริหารส่วนตำบลไม่เคยเกิดอุทกภัยรุนแรง มีฝนตกเฉลี่ยประมาณ ๙๐๐ มิลลิเมตร

**ฤดูหนาว** เริ่มตั้งแต่กลางเดือนตุลาคมถึงกลางเดือนกุมภาพันธ์ ในช่วงกลางเดือนตุลาคมนานราว ๑-๒ สัปดาห์ เป็นช่วงเปลี่ยนฤดูจากฤดูฝนเป็นฤดูหนาว อากาศแปรปรวนไม่แน่นอน อาจเริ่มมีอากาศเย็นหรืออาจยังมีฝนฟ้าคะนอง อากาศหนาวอุณหภูมิต่ำสุดประมาณ ๑๕ องศา

#### ๑.๔ ลักษณะของดิน

ลักษณะดินโดยทั่วไปเป็นดินร่วนปนทราย ประมาณ ๗๕% ดินลูกรังประมาณ ๑๕ % ลักษณะดินในพื้นที่เป็นดินเหนียวประมาณ ๑๐ %

#### ๑.๕ ลักษณะของแหล่งน้ำ

มีแหล่งน้ำที่ใช้สำหรับ อุปโภค-บริโภค จำนวน ๑๔ แห่ง แหล่งน้ำทั้ง ๑๔ แห่งเคยเป็นแหล่งน้ำที่เกิดขึ้นตามธรรมชาติและ อบต. ได้ดำเนินการปรับปรุงก่อสร้างขึ้นใหม่เพื่อเพียงพอกับการอุปโภคและบริโภคของประชาชน ดังนี้

ลำห้วย	๑๒	แห่ง	สระน้ำ	๒๓	แห่ง
หนองน้ำ	๗	แห่ง	บ่อน้ำตื้น	-	แห่ง
ลำคลอง	-	แห่ง	บ่อบาดาล	๕	แห่ง
บึง	-	แห่ง	อ่างเก็บน้ำ	-	แห่ง
แม่น้ำ	-	แห่ง	ฝาย	๗	แห่ง
อื่นๆ (ระบุ)	-	แห่ง	เหมือง	-	แห่ง

### ๑.๕ ลักษณะของไม้และป่าไม้

ในเขตองค์การบริหารส่วนตำบลกุดจอกมีป่าไม้สำคัญ ๑ แห่ง คือป่าโคกบุลาว ในพื้นที่ หมู่ ๑๐ บ้านคูเมะค่า

## ๒. ด้านการเมือง/การปกครอง

องค์การบริหารส่วนตำบลกุดจอก มีทั้งหมด ๑๔ หมู่บ้าน แต่ละหมู่บ้านมีกรรมการซึ่งเป็นตัวแทนของชุมชน ๑๔ คน ประชาชนมีส่วนร่วมในการจัดซื้อจัดจ้างขององค์การบริหารส่วนตำบลกุดจอก ประชาชนให้ความร่วมมือด้านการเลือกตั้งเป็นอย่างดี เช่น การเลือกตั้งสมาชิกสภาองค์การบริหารส่วนตำบล ในปี พ.ศ. ๒๕๕๕ ประชาชนมาใช้สิทธิเลือกตั้ง จำนวนผู้มาใช้สิทธิเลือกตั้งนายกองค์การบริหารส่วนตำบล ๓,๕๐๖ คน จากผู้มีสิทธิเลือกตั้งทั้งสิ้น ๔,๑๙๒ คน คิดเป็นร้อยละ ๘๓.๖๔ จำนวนผู้มาใช้สิทธิเลือกตั้งสมาชิกสภาองค์การบริหารส่วนตำบล ๓,๕๐๖ คน จากผู้มีสิทธิเลือกตั้งทั้งสิ้น ๔,๑๙๑ คน คิดเป็นร้อยละ ๘๓.๖๖ ปัญหาคือการแข่งขันทางการเมืองค่อนข้างสูง มีจุดที่น้ำเสกเกิดคือ มีการย้ายเข้าย้ายออกช่วงที่จะมีการเลือกตั้ง ไม่ว่าจะเป็นการเลือกผู้ใหญ่บ้าน สมาชิกสภา นายกองค์การบริหารส่วนตำบล โดยเฉพาะ การคัดเลือกผู้ใหญ่บ้าน การแก้ไขปัญหาขององค์การบริหารส่วนตำบลคือ ขอความร่วมมือ ผู้นำเจ้าหน้าที่ที่มีหน้าที่รับผิดชอบให้ระมัดระวัง สอดส่องพฤติกรรมและให้รายงานอำเภอทราบ การรณรงค์ ประชาสัมพันธ์ ให้ข้อมูลที่ถูกต้อง เกี่ยวกับข้อกฎหมายของการเลือกตั้งที่กระทำและทำไม่ได้ให้ประชาชนได้รับทราบ ปัญหาต่างๆ ที่เกิดขึ้นขององค์การบริหารส่วนตำบลก็ได้พยายามแก้ไข โดยเรื่องจากการประชุมประชาคมท้องถิ่นทุกชุมชนในเขตองค์การบริหารส่วนตำบล ในการจัดทำแผนพัฒนาตำบล จากผลการประชุมทุกครั้งที่องค์การบริหารส่วนตำบลจัดขึ้น มีประชาชนสนใจเข้าร่วมประชุมรวมทั้งแสดงความคิดเห็นที่หลากหลาย ส่งผลให้องค์การบริหารส่วนตำบลดำเนินงานตามความต้องการของประชาชน และประชาชนได้รับและมีส่วนร่วมในการพัฒนาตำบล นอกจากนี้ องค์การบริหารส่วนตำบลได้จัดโครงการอบรมศึกษา ดูงาน ของคณะผู้บริหาร สมาชิกสภาองค์การบริหารส่วนตำบล พนักงานส่วนตำบล อสม. และกรรมการชุมชน โครงการอื่นๆ สำหรับประชาชนอีกหลายโครงการ เพื่อนำความรู้และประสบการณ์ที่ได้รับมาพัฒนาตำบลให้เจริญเท่าเทียมกับท้องถิ่นอื่นๆ และองค์การบริหารส่วนตำบลมีโครงการจัดซื้อเครื่องมือเครื่องใช้ในการปฏิบัติงานให้ทันสมัยและมีประสิทธิภาพ โครงการบางโครงการต้องระงับไว้เนื่องจากข้อจำกัดด้านงบประมาณ มีอัตรากำลังพนักงานส่วนตำบลจำกัด ไม่เพียงพอต่อการตอบสนองความต้องการของประชาชนในด้านบริการ โดยองค์การบริหารส่วนตำบลแบ่งเขตการปกครอง ดังนี้

### ๒.๑ เขตการปกครอง

องค์การบริหารส่วนตำบลกุดจอกเป็นหน่วยการปกครองท้องถิ่นรูปแบบหนึ่ง และได้รับการยกฐานะจากสภาตำบล ขึ้นเป็น “ องค์การบริหารส่วนตำบลกุดจอก ” เมื่อเดือนมีนาคม พ.ศ. ๒๕๓๙ ตามพระราชบัญญัติสภาตำบลและองค์การบริหารส่วนตำบล พ.ศ. ๒๕๓๗ ครอบคลุมพื้นที่ ๑๔ หมู่บ้าน ตั้งอยู่ทางด้านทิศเหนือของจังหวัดนครราชสีมา ตามทางหลวงแผ่นดินหมายเลข ๒ (นครราชสีมา – ขอนแก่น) เป็นระยะทางประมาณ ๑๐๐ กิโลเมตร

#### ลักษณะที่ตั้ง

ตำบลกุดจอกอยู่ห่างจากอำเภอบัวใหญ่ไปทางทิศตะวันออก ระยะทางประมาณ ๘ กิโลเมตร ห่างจากจังหวัดนครราชสีมา ๑๐๐ กิโลเมตร

#### อาณาเขตขององค์การบริหารส่วนตำบลกุดจอก

เนื้อที่โดยประมาณทั้งตำบล ๒๓,๒๗๖ ไร่ หรือ ๔๖.๖๕ ตารางกิโลเมตร มีอาณาเขต ดังนี้

ทิศเหนือ	ติดต่อกับ	ตำบลบัวลาย อำเภอบัวลาย จังหวัดนครราชสีมา
ทิศใต้	ติดต่อกับ	ตำบลโนนประดู่ อำเภอสีดา จังหวัดนครราชสีมา
	ติดต่อกับ	ตำบลเสมาใหญ่ อำเภอบัวใหญ่ จังหวัดนครราชสีมา
ทิศตะวันออก	ติดต่อกับ	ตำบลสามเมือง อำเภอสีดา จังหวัดนครราชสีมา
	ติดต่อกับ	ตำบลสีดา อำเภอสีดา จังหวัดนครราชสีมา
ทิศตะวันตก	ติดต่อกับ	ตำบลบัวใหญ่ อำเภอบัวใหญ่ จังหวัดนครราชสีมา



### องค์การบริหารส่วนตำบลกุดจอกแบ่งเขตการปกครองดังนี้

- หมู่ที่ ๑ บ้านจิวใหม่
- หมู่ที่ ๒ บ้านเพ็ดน้อย
- หมู่ที่ ๓ บ้านโคกเพ็ด
- หมู่ที่ ๔ บ้านโสก
- หมู่ที่ ๕ บ้านหนองเชียงโซ่
- หมู่ที่ ๖ บ้านหนองปรือ
- หมู่ที่ ๗ บ้านอ้อยช้าง
- หมู่ที่ ๘ บ้านดอนแปะ
- หมู่ที่ ๙ บ้านดอนแร้ง
- หมู่ที่ ๑๐ บ้านคุเมะค่า
- หมู่ที่ ๑๑ บ้านดอนหัน
- หมู่ที่ ๑๒ บ้านกุดจอก
- หมู่ที่ ๑๓ บ้านหัวฝาย
- หมู่ที่ ๑๔ บ้านโนนแดง

#### ๒.๒ การเลือกตั้ง

เดิมองค์การบริหารส่วนตำบลได้แบ่งเขตการเลือกตั้งนายกองค์การบริหารส่วนตำบลกุดจอกทั้งเขตองค์การบริหารส่วนตำบลเป็น ๑ เขตเลือกตั้ง สมาชิกสภาออกเป็น ๑๔ เขต ดังนี้

- เขตที่ ๑ หมู่ที่ ๑ บ้านจิวใหม่
- เขตที่ ๒ หมู่ที่ ๒ บ้านเพ็ดน้อย
- เขตที่ ๓ หมู่ที่ ๓ บ้านโคกเพ็ด
- เขตที่ ๔ หมู่ที่ ๔ บ้านโสก
- เขตที่ ๕ หมู่ที่ ๕ บ้านหนองเชียงโซ่
- เขตที่ ๖ หมู่ที่ ๖ บ้านหนองปรือ
- เขตที่ ๗ หมู่ที่ ๗ บ้านอ้อยช้าง
- เขตที่ ๘ หมู่ที่ ๘ บ้านดอนแปะ
- เขตที่ ๙ หมู่ที่ ๙ บ้านดอนแร้ง
- เขตที่ ๑๐ หมู่ที่ ๑๐ บ้านคุเมะค่า
- เขตที่ ๑๑ หมู่ที่ ๑๑ บ้านดอนหัน
- เขตที่ ๑๒ หมู่ที่ ๑๒ บ้านกุดจอก
- เขตที่ ๑๓ หมู่ที่ ๑๓ บ้านหัวฝาย
- เขตที่ ๑๔ หมู่ที่ ๑๔ บ้านโนนแดง

ประชาชนในเขตองค์การบริหารส่วนตำบลกุดจอกส่วนใหญ่ร่วมกิจกรรมทางการเมืองเสมอมาและประชาชนในเขตองค์การบริหารส่วนตำบลยังมีส่วนร่วมในการบริหารงาน การช่วยเหลืองานองค์การบริหารส่วนตำบล เสนอแนะในกิจกรรมขององค์การบริหารส่วนตำบลในการดำเนินงานต่างๆ เช่น การประชุมประชาคมในการจัดแผนพัฒนาองค์การบริหารส่วนตำบลประชุมประชาคมแก้ไขปัญหาคความยากจน ฯลฯ

#### จำนวนผู้มีสิทธิเลือกตั้ง (ข้อมูลเมื่อวันที่ ๓๐ กันยายน ๒๕๕๕) ล่าสุด

- จำนวนผู้มีสิทธิเลือกตั้งนายกองค์การบริหารส่วนตำบล ๔,๑๙๒ คน
- จำนวนผู้มีสิทธิเลือกตั้งสมาชิกสภาองค์การบริหารส่วนตำบล ๔,๑๙๑ คน

#### จำนวนผู้มาใช้สิทธิเลือกตั้ง ครึ่งล่าสุด (พ.ศ. ๒๕๕๕)

- จำนวนผู้มาใช้สิทธิเลือกตั้งนายกองค์การบริหารส่วนตำบล ๓,๕๐๖ คน จากผู้มีสิทธิเลือกตั้งทั้งสิ้น ๔,๑๙๒คน คิดเป็นร้อยละ ๘๓.๖๔
- จำนวนผู้มาใช้สิทธิเลือกตั้งสมาชิกสภาองค์การบริหารส่วนตำบล ๔,๑๙๑ คน จากผู้มีสิทธิเลือกตั้งทั้งสิ้น ๓,๕๐๖คน คิดเป็นร้อยละ ๘๓.๖๖

ปัจจุบันนายกเทศมนตรีและสมาชิกมาจากคำสั่ง คสช. และปัจจุบันยังไม่มีเลือกตั้ง

## ๓. ประชากร

## ๓.๑ ข้อมูลเกี่ยวกับจำนวนประชากร

หมู่ที่	หมู่บ้าน	จำนวนครัวเรือน (หลัง)	เพศชาย (คน)	เพศหญิง (คน)	รวม (คน)	หมายเหตุ
๑	จิวใหม่	๑๙๓	๒๖๙	๒๓๕	๕๐๔	
๒	เพ็ดน้อย	๘๘	๑๖๑	๑๗๐	๓๓๑	
๓	โคกเพ็ด	๑๘๕	๓๔๕	๓๔๗	๖๙๒	
๔	โสภ	๙๒	๑๕๓	๑๕๙	๓๑๒	
๕	หนองเชียงโง้	๑๘๘	๓๕๕	๓๖๘	๗๒๓	
๖	หนองปรือ	๕๕	๖๙	๘๗	๑๕๖	
๗	อ้อยช้าง	๑๓๙	๒๗๒	๒๖๐	๕๓๒	
๘	ดอนแปะ	๑๗๓	๒๘๒	๒๘๗	๕๖๙	
๙	ดอนแร้ง	๑๕๖	๒๔๓	๒๕๐	๔๙๓	
๑๐	คุมะค่า	๒๑๓	๓๒๑	๒๙๗	๖๑๘	
๑๑	ดอนหัน	๑๐๔	๑๕๕	๑๖๑	๓๑๖	
๑๒	กุดจอก	๙๔	๑๖๑	๑๕๒	๓๑๓	
๑๓	หัวฝาย	๒๒	๔๖	๔๖	๙๒	
๑๔	โนนแดง	๔๑	๖๘	๗๔	๑๔๒	
รวม		๑,๗๔๓	๒,๙๐๐	๒,๘๙๓	๕,๗๙๓	

## ๔. สภาพทางสังคม

## ๔.๑ การศึกษา

จากการสำรวจข้อมูลพื้นฐานพบว่า ประชากรอายุ ๑๕ - ๖๐ ปีเต็ม ร้อยละ ๙๙ อ่าน เขียนภาษาไทยและคิดเลขอย่างง่ายได้ เด็กอายุ ๖ - ๑๔ ปี ร้อยละ ๑๐๐ ได้รับการศึกษาภาคบังคับ ๙ ปี ได้เรียนต่อชั้นมัธยมศึกษาปีที่ ๔ หรือเทียบเท่า และที่ไม่ได้เรียนต่อมีงานทำ ร้อยละ ๙๙ ด้านการศึกษาอยู่ในเกณฑ์ที่ดี ปัญหาคือ ยังไม่สามารถที่จะแข่งขันกับเมืองใหญ่ได้ การแก้ปัญหาขององค์การบริหารส่วนตำบล ได้จัดกิจกรรมให้กับเด็กของศูนย์พัฒนาเด็กเล็ก การสนับสนุนอาหารเสริมนม อาหารกลางวัน ในหับทางโรงเรียนในเขตพื้นที่ และร่วมกันจัดกิจกรรมต่างๆ กับทางโรงเรียน

## การศึกษา ข้อมูล ณ ปัจจุบัน

สังกัด	สพฐ.	องค์การบริหารส่วน ตำบลกุดจอก
๑. ศูนย์พัฒนาเด็กเล็กบ้านดอนแร้ง		๑ แห่ง
- จำนวนครูผู้ดูแลเด็ก	.....๒.....คน	๒ คน
- จำนวนผู้ดูแลเด็ก	.....๓๕.....คน	๑ คน
- จำนวนนักเรียน	.....-..... คน	๘๕ คน
๒. ศูนย์พัฒนาเด็กเล็กบ้านหนองเชียงโง้		
- จำนวนครูผู้ดูแลเด็ก	.....๒.....คน	
- จำนวนผู้ดูแลเด็ก	.....๓๐.....คน	
- จำนวนนักเรียน	.....-..... คน	
๓. ศูนย์พัฒนาเด็กเล็กบ้านจิวใหม่		
- จำนวนครูผู้ดูแลเด็ก	.....๒.....คน	
- จำนวนผู้ดูแลเด็ก	.....๒๗.....คน	
- จำนวนนักเรียน	.....-..... คน	
๔. ศูนย์พัฒนาเด็กเล็กบ้านโคกเพ็ด		
- จำนวนครูผู้ดูแลเด็ก	.....๒.....คน	
- จำนวนผู้ดูแลเด็ก	.....๓๖.....คน	

- จำนวนนักเรียน	.....-..... คน	
๒. โรงเรียนสังกัด สพฐ. ในพื้นที่องค์การบริหารส่วนตำบล	.....๑๑...คน	
๒.๑ โรงเรียนบ้านคอนแครง	.....๑๐...คน	
- จำนวนครู	.....๑๗๔...คน	
- จำนวนห้องเรียน		
- จำนวนนักเรียน		
๒.๒ โรงเรียนบ้านอ้อยช้าง		
- จำนวนครู	.....๗.....คน	
- จำนวนห้องเรียน	.....๘.....ห้อง	
- จำนวนนักเรียน	.....๙๓.....คน	
๒.๓ โรงเรียนบ้านโคกเพ็ด		
- จำนวนครู	.....๗.....คน	
- จำนวนห้องเรียน	.....๖.....ห้อง	
- จำนวนนักเรียน	.....๖๘.....คน	
๒.๑ โรงเรียนบ้านจัว		
- จำนวนครู	.....๕.....คน	
- จำนวนห้องเรียน	.....๗.....ห้อง	
- จำนวนนักเรียน	.....๗๓.....คน	

#### ๔.๒ สาธารณสุข

จากการสำรวจข้อมูลพื้นฐานพบว่า ประชาชนกรส่วนมากมีสุขภาพที่ดี มีการคัดกรองสุขภาพให้กับประชาชนกลุ่มเสี่ยง โรคที่มักเกิดแก่ประชากรในชุมชน เช่นกัน ได้แก่ โรคความดัน เบาหวาน โรคเอดส์ โรคไข้เลือดออก มือ-ปาก-เท้าในเด็ก และโรคอื่นๆ อีกมาก มีสถิติเข้ารับการรักษาพยาบาล ปัญหาคือประชาชนบางรายไม่ยอมไปคัดกรองหรือตรวจสุขภาพประจำปี การแก้ไขปัญหาคือ องค์การบริหารส่วนตำบลและหน่วยงานสาธารณสุข โรงพยาบาล ได้จัดกิจกรรมร่วมมือกันรณรงค์ให้ชุมชนเห็นความสำคัญในเรื่องนี้ซึ่งก็ได้ผลในระดับหนึ่ง ประชาชนให้ความร่วมมือเป็นอย่างดี แต่ต้องเป็นการดำเนินการอย่างต่อเนื่องเป็นประจำทุกปี สำหรับเด็กแรกเกิด - ๖ ปี ผู้ปกครองสามารถเลี้ยงดูตรงตามเกณฑ์มาตรฐาน มีเพียง ๑ ราย เท่านั้น ดีไม่ตรงตามเกณฑ์มาตรฐาน จากการสำรวจข้อมูลพื้นฐาน บางครัวเรือนไม่ได้กินอาหารที่ถูกสุขลักษณะ การชื้อยาเพื่อบำบัดอาการเจ็บป่วยที่ไม่เหมาะสม การออกกำลังกายยังไม่สม่ำเสมอ และประชากรส่วนมากไม่ได้รับการตรวจสุขภาพ ปัญหาเหล่านี้้องค์การบริหารส่วนตำบลพยายามอย่างยิ่งที่จะแก้ไข โดยร่วมมือกับโรงพยาบาล สาธารณสุข จัดกิจกรรมเพื่อแก้ไขปัญหา

##### (๑) หน่วยงานด้านสาธารณสุข

- โรงพยาบาลส่งเสริมสุขภาพในเขตพื้นที่ สังกัดกระทรวงสาธารณสุข จำนวน ๑ แห่ง

##### (๒) สถานการณ์/ปัญหาสุขภาพ (ตำบลกุดจอก) ปี ๒๕๕๙

ลำดับที่	โรค ที่ต้องเฝ้าระวังทางด้านระบาดวิทยา	ผู้ป่วย (ราย)	ผู้เสียชีวิต (ราย)
๑	โรคอุจจาระร่วง	-	-
๒	โรกระบบทางเดินอาหาร อาหารเป็นพิษ	๖	-
๓	โรคไข้เลือดออก	-	-
๔	โรคปอดบวม	-	-
๕	โรคตาแดง	-	-
๖	โรคคางทูม	-	-
๗	โรคสงสัยหูดับ	-	-
๘	โรคหนองใน	-	-

๙	โรคไข้ไม่ทราบสาเหตุ	๒๑๔	-
๑๐	โรคมือเท้าปาก	๒๑	-
๑๑	โรคอีสุกอีใส	๑	-

#### ๔.๓ อาชญากรรม

องค์การบริหารส่วนตำบลกุดจอกไม่มีเหตุอาชญากรรมเกิดขึ้น แต่มีเหตุการณ์ลักขโมยทรัพย์สินประชาชน ซึ่งองค์การบริหารส่วนตำบลก็ได้ดำเนินการป้องกันการเกิดเหตุดังกล่าว จากการสำรวจข้อมูลพื้นฐานพบว่า ส่วนมากครัวเรือนมีการป้องกันอุบัติภัยอย่างถูกวิธี มีความปลอดภัยในชีวิตและทรัพย์สิน

ปัญหาคือจากข้อมูลที่สำรวจพบว่ามี ๑๔ ครัวเรือน ที่ไม่มีการป้องกันอุบัติเหตุ อาชญากรรม วิธีการแก้ปัญหาขององค์การบริหารส่วนตำบลที่สามารถดำเนินการได้ตามอำนาจหน้าที่และงบประมาณที่มีอยู่อย่างจำกัด คือ ติดตั้งสัญญาณไฟกระพริบทางร่วมทางแยก ป้ายรณรงค์ลดอุบัติเหตุ รวมทั้งได้ตั้งจุดตรวจ จุดสกัด จุดบริการ ในช่วงเทศกาลที่มีวันหยุดหลายวันเพื่ออำนวยความสะดวกให้กับประชาชน แต่ปัญหาที่พบเป็นประจำคือการทะเลาะวิวาทของกลุ่มวัยรุ่นโดยเฉพาะในสถานที่จัดงานดนตรี งานมหรสพ เป็นปัญหาที่ชุมชนได้รับผลกระทบเป็นอย่างมาก การแก้ไขปัญหา คือการแจ้งเตือนให้ผู้ปกครองดูแลบุตรหลานของตน ประชาสัมพันธ์ให้ทราบถึงผลกระทบ ผลเสียหาย และโทษที่ได้รับจากการเกิดเหตุทะเลาะวิวาท การขอความร่วมมือไปยังผู้นำ การขอกำลังจาก ตำรวจ ผู้นำ อปพร. เพื่อระงับเหตุไม่ให้เกิดความรุนแรง แต่จะไม่ให้เกิดขึ้นเลยยังเป็นปัญหาที่ปัจจุบันไม่สามารถที่จะแก้ไขได้ ทั้งที่มีการร่วมมือกันหลายฝ่าย เป็นเรื่องที่ทางองค์การบริหารส่วนตำบลจะต้องหาวิธีที่จะแก้ไขปัญหาให้กับประชาชนต่อไปตามอำนาจหน้าที่ที่สามารถดำเนินการได้

#### ๔.๔ ยาเสพติด

ปัญหาเสพติดในชุมชนขององค์การบริหารส่วนตำบลกุดจอก จากการที่ทางสถานีตำรวจภูธรบัวใหญ่ได้แจ้งให้กับองค์การบริหารส่วนตำบลกุดจอกทราบนั้นพบว่าในเขตองค์การบริหารส่วนตำบลกุดจอกมีผู้ที่ติดยาเสพติดแต่เมื่อเทียบกับพื้นที่อื่นถือว่าน้อย และยังไม่พบผู้ค้า เหตุผลก็เนื่องมาจากว่าได้รับความร่วมมือกับทางผู้นำ ประชาชน หน่วยงานขององค์การบริหารส่วนตำบลที่ช่วยสอดส่องดูแลอยู่เป็นประจำ การแก้ไขปัญหขององค์การบริหารส่วนตำบลสามารถทำได้เฉพาะตามอำนาจหน้าที่เท่านั้น เช่น การณรงค์ การประชาสัมพันธ์ การแจ้งเบาะแส การฝึกอบรมให้ความรู้ ถ้านอกเหนือจากอำนาจหน้าที่ ก็เป็นเรื่องของอำเภอหรือตำรวจแล้วแต่กรณี ทั้งนี้ องค์การบริหารส่วนตำบลก็ได้ให้ความร่วมมือมาโดยตลอด

#### ๔.๕ การสังคมสงเคราะห์

- องค์การบริหารส่วนตำบลกุดจอกได้ดำเนินการด้านสังคมสงเคราะห์ ดังนี้
๑. ดำเนินการจ่ายเบี้ยยังชีพให้กับผู้สูงอายุ ผู้พิการ และผู้ป่วยเอดส์
  ๒. รับลงทะเบียนและประสานโครงการเงินอุดหนุนเพื่อการเลี้ยงดูเด็กแรกเกิด
  ๓. ประสานการทำบัตรผู้พิการ
  ๔. ตั้งโครงการการจ้างนักเรียน/นักศึกษาทำงานช่วงปิดภาคเรียน
  ๕. ตั้งโครงการช่วยเหลือผู้ยากจน ยากไร้ รายได้น้อย และผู้ด้อยโอกาสไร้ที่พึ่ง
  ๖. ตั้งโครงการปรับปรุงซ่อมแซมบ้านคนจน

### ๕. ระบบบริการพื้นฐาน

ในเขตองค์การบริหารส่วนตำบลมีระบบบริการพื้นฐาน ดังนี้

#### ๕.๒ การไฟฟ้า

การขยายเขตไฟฟ้า ปัจจุบันมีไฟฟ้าใช้ทุกครัวเรือน คิดเป็น ๑๐๐ เปอร์เซ็นต์ ปัญหาคือไฟฟ้าส่องสว่างทางหรือที่สาธารณะยังไม่สามารถดำเนินการครอบคลุมพื้นที่ได้ทั้งหมด เนื่องจากพื้นที่ที่มีความต้องการให้ติดตั้งไฟฟ้าส่องสว่างนั้นยังไม่เป็นที่สาธารณะ องค์การบริหารส่วนตำบลจึงไม่สามารถดำเนินการได้เช่นเดียวกับถนน การแก้ปัญหา คือ ประสานความร่วมมือกันในหลายๆ ฝ่าย เพื่อที่จะทำความเข้าใจกับประชาชนในพื้นที่ และวิธีการที่จะดำเนินการแก้ไขอย่างไร ทั้งนี้ องค์การบริหารส่วนตำบลก็ได้ตั้งงบประมาณในส่วนนี้ไว้แล้ว และได้แจ้งประชาสัมพันธ์ให้ประชาชนได้รับทราบถึงเหตุผลเพื่อที่จะได้ช่วยกันแก้ไขปัญหาให้กับชุมชน ปัจจุบันในเขตองค์การบริหารส่วนตำบลมีไฟฟ้าใช้ ดังนี้

- (๑) จำนวนครัวเรือนที่ใช้ไฟฟ้า ๑,๕๒๗ หลังคาเรือน
- (๒) ไฟฟ้าสาธารณะ จำนวน ๑๗๘ จุด ครอบคลุมถนนทุกสายในเขตองค์การบริหารส่วนตำบล

### ๕.๓ การประปา

การประปา องค์การบริหารส่วนตำบลมีกิจการประปาของแต่ละหมู่บ้าน สามารถให้บริการได้ครอบคลุมทุกหลังคาเรือน คิดเป็น ๑๐๐ เปอร์เซ็นต์ และมีน้ำใช้ตลอดทั้งปี ปัญหาคือ ปัจจุบันองค์การบริหารส่วนตำบลยังไม่ประสบปัญหาการขาดแคลนน้ำสามารถที่จะจัดหาน้ำดิบสำหรับผลิตประปาให้ชุมชนได้ การแก้ปัญหาคือ การลงพื้นที่ดำเนินการแก้ไขตามจุดที่เกิดปัญหาในพื้นที่ การพิจารณาโครงการต่างๆ ที่ไม่สามารถดำเนินการได้นั้น ปัจจุบันประชาชนมีประปาใช้ ดังนี้

- (๑) จำนวนครัวเรือนที่ใช้น้ำประปา ๑,๕๒๗ หลังคาเรือน
- (๒) หน่วยงานเจ้าของกิจการประปา ของแต่ละหมู่บ้านในเขตพื้นที่ ๑๔ แห่ง
- (๓) ปริมาณการใช้น้ำประปาเฉลี่ย ๕๐๐ - ๕๕๐ ลบ.ม. ต่อวัน
- (๔) แหล่งน้ำดิบที่ใช้ผลิตน้ำประปาได้จาก
  - แม่น้ำชี ( / )
  - สระน้ำหนองใหญ่ ( / ) (แหล่งน้ำผิวดิน)
  - แหล่งน้ำใต้ดิน ( - )

### ๕.๔ โทรศัพท์

- (๑) จำนวนโทรศัพท์สาธารณะในเขตพื้นที่ จำนวน - หมายเลข
- (๒) จำนวนโทรศัพท์ส่วนบุคคล จำนวน - หมายเลข
- (๓) จำนวนชุมสายโทรศัพท์จำนวน จำนวน - ชุมสาย
- (๔) ที่ทำการไปรษณีย์โทรเลข จำนวน - แห่ง
- (๕) หอกระจายข่าวในพื้นที่ให้บริการได้ครอบคลุมร้อยละ ๑๐๐ ของพื้นที่องค์การบริหารส่วนตำบล

### ๕.๕ ไปรษณีย์หรือการสื่อสารหรือการขนส่ง และวัสดุ ครุภัณฑ์

- ไม่มี

### ๕.๖ เส้นทางคมนาคม

ในเขตองค์การบริหารส่วนตำบลมีเส้นทางคมนาคมในพื้นที่องค์การบริหารส่วนตำบลที่เป็นถนนคอนกรีตเสริมเหล็ก ร้อยละ ๗๐ เป้าหมายคือต้องการให้ได้มากกว่านี้หรือร้อยละ ๑๐๐ โดยผู้บริหารมีนโยบายที่จะดำเนินการก่อสร้างถนนคอนกรีตเสริมเหล็กทุกสาย ปัญหาคือ องค์การบริหารส่วนตำบลไม่สามารถดำเนินการได้เนื่องจากพื้นที่ยังไม่เป็นที่สาธารณะ จะดำเนินการได้ก็ต่อเมื่อต้องเป็นที่สาธารณะ ปัจจุบันองค์การบริหารส่วนตำบลมีเส้นทางคมนาคม ดังนี้

#### (๑) การคมนาคม การจราจร

เส้นทางคมนาคมที่ใช้ติดต่อในเขตองค์การบริหารส่วนตำบลและพื้นที่ใกล้เคียงมีดังนี้

##### ๑.๑) ทางหลวงแผ่นดิน

- หมายเลข ๒๐๒ สายอำเภอบัวใหญ่ - อำเภอสีดา

##### ๑.๒) สะพาน จำนวน - สะพาน

##### ๑.๓) การจัดการขนส่งมวลชน ประกอบด้วย

- ไม่มี

##### ๑.๔) ถนน

ถนนในความรับผิดชอบของกรมทางหลวง จำนวน ..... สาย

สภาพถนน คอนกรีต จำนวน..... สาย ระยะทาง.....กม.

ราดยาง จำนวน..... สาย ระยะทาง ..... กม.

ลูกรัง จำนวน..... สาย ระยะทาง.....กม.

ถนนในความรับผิดชอบของกรมโยธาธิการและผังเมือง จำนวน .....สาย

สภาพถนน คอนกรีต จำนวน..... สาย ระยะทาง.....กม.

ราดยาง จำนวน..... สาย ระยะทาง.....กม.

ลูกรัง จำนวน..... สาย ระยะทาง.....กม.

ถนนในความรับผิดชอบของ กรป. กลาง จำนวน ..... สาย

สภาพถนน คอนกรีต จำนวน..... สาย ระยะทาง.....กม.

ราดยาง จำนวน..... สาย ระยะทาง.....กม.

ลูกรัง จำนวน..... สาย ระยะทาง.....กม.

ทางหลวงท้องถิ่น จำนวน .....๒๔.... สาย

สภาพถนน คอนกรีต	จำนวน...๙.....	สาย ระยะทาง...๑๐.๓๒.....กม.
ราดยาง	จำนวน.....๙.....	สาย ระยะทาง.....๑๙.๕.....กม.
ลูกรัง	จำนวน.....๖.....	สาย ระยะทาง...๑๒.๔๙...กม.
ถนนของท้องถิ่น องค์การบริหารส่วนตำบลตำบลกุดจอก	จำนวน ...๑๒๓.....	สาย
สภาพถนน คอนกรีต	จำนวน...๗๐...	สาย ระยะทาง...๒๐๖.๓๐.....กม.
แอสฟัลท์ติก	จำนวน.....	สาย ระยะทาง.....กม.
ราดยาง	จำนวน...๑๑...	สาย ระยะทาง...๑๓๓.๗๒..กม.
หินคลุก	จำนวน...๕๑...	สาย ระยะทาง...๓๔๖.๕๘..กม.
ถนนดิน	จำนวน...๒๗...	สาย ระยะทาง...๑๔๔.๓๙..กม.

## ๖. ระบบเศรษฐกิจ

### ๖.๑ การเกษตร

ประชากรในเขตองค์การบริหารส่วนตำบล ร้อยละ ๗๐ ประกอบอาชีพเกษตรกรรม ผลผลิตทางการเกษตรที่สำคัญ ได้แก่ ข้าว มันสำปะหลัง อ้อย ดังนี้

- อาชีพเกษตรกรรม	ร้อยละ	๗๐	ของจำนวนประชากรทั้งหมด
- อาชีพเลี้ยงสัตว์	ร้อยละ	๑๓	ของจำนวนประชากรทั้งหมด
- อาชีพรับจ้าง	ร้อยละ	๘	ของจำนวนประชากรทั้งหมด
- อาชีพค้าขาย	ร้อยละ	๙	ของจำนวนประชากรทั้งหมด

### ๖.๒ การประมง

(ในเขตองค์การบริหารส่วนตำบลไม่มีการประมง)

### ๖.๓ การปศุสัตว์

- เป็นการประกอบกิจการในลักษณะเลี้ยงในครัวเรือนเป็นอาชีพหลักและอาชีพเสริม เช่น การเลี้ยงไก่ เป็ด โค สุกร กระบือ

### ๖.๔ การบริการ

โรงแรม	...๓....	แห่ง
ร้านอาหาร	...๑๔....	แห่ง
โรงภาพยนตร์	-	แห่ง
สถานีขนส่ง	-	แห่ง
ร้านเกมส์	๑	แห่ง

### ๖.๕ การท่องเที่ยว

ในเขตองค์การบริหารส่วนตำบลไม่มีแหล่งท่องเที่ยว แต่ได้ส่งเสริมการท่องเที่ยวให้เกิดขึ้นในชุมชน เช่น การจัดงาน ประเพณีต่างๆ การจัดสร้างสวนสาธารณะสำหรับใช้พักผ่อนหย่อนใจ

### ๖.๖ อุตสาหกรรม

- จำนวนกิจการอุตสาหกรรมขนาดเล็ก (โรงสีขนาดเล็ก) จำนวน ๑๘ แห่ง

### ๖.๗ การพาณิชย์และกลุ่มอาชีพ

#### การพาณิชย์

ธนาคาร	-	แห่ง	สถานีบริการน้ำมัน	๒	แห่ง
บริษัท	๖	แห่ง	ศูนย์การค้า/ห้างสรรพสินค้า	-	แห่ง
ห้างหุ้นส่วนจำกัด	-	แห่ง	ตลาดสด	-	แห่ง
ร้านค้าต่างๆ	๔๙	แห่ง	โรงฆ่าสัตว์	-	แห่ง
ซูเปอร์มาร์เก็ต	-	แห่ง			

### ๖.๘ แรงงาน

จากการสำรวจข้อมูลพื้นฐานพบว่า ประชากรที่มีอายุ ๑๕ - ๖๐ ปี อยู่ในกำลังแรงงาน ร้อยละ ๙๕ เมื่อเทียบกับ อัตราส่วนกับจังหวัด ร้อยละ ๗๓.๙๙ ซึ่งสูงกว่ามาก แต่ค่าแรงในพื้นที่ต่ำกว่าระดับจังหวัด โดยเฉพาะแรงงานด้านการเกษตร ประชากร อายุระหว่าง ๒๕ - ๕๐ ปี บางส่วน ไปรับจ้างทำงานนอกพื้นที่ รวมทั้งแรงงานที่ไปทำงานต่างประเทศ ปัญหาที่พบคือ ประชากรต้องไปทำงานนอกพื้นที่ในเมืองที่มีโรงงานอุตสาหกรรม บริษัท ห้างร้านใหญ่ๆ เพราะในพื้นที่ไม่มีโรงงานอุตสาหกรรมที่มีการจ้างแรงงานเยอะ เพราะพื้นที่ส่วนมากเป็นที่อยู่อาศัย ปัญหานี้ยังไม่สามารถแก้ไขได้

## ๗. ศาสนา ประเพณี วัฒนธรรม

### ๗.๑ การนับถือศาสนา

- ผู้ที่นับถือศาสนาพุทธ ร้อยละ ๙๙
  - วัด ๙ แห่ง
  - สำนักสงฆ์ ๑ แห่ง
- ผู้ที่นับถือศาสนาคริสต์ ร้อยละ ๑

### ๗.๒ ประเพณีและงานประจำปี

- ประเพณีวันขึ้นปีใหม่ ประมาณเดือน มกราคม
- ประเพณีทำบุญกลางบ้าน ประมาณเดือน พฤษภาคม
- ประเพณีวันสงกรานต์ ประมาณเดือน เมษายน
- ประเพณีลอยกระทง ประมาณเดือน ตุลาคม พฤศจิกายน
- ประเพณีวันเข้าพรรษา/ออกพรรษา ประมาณเดือน กรกฎาคม ตุลาคม พฤศจิกายน

### ๗.๓ ภูมิปัญญาท้องถิ่น ภาษาถิ่น

ภูมิปัญญาท้องถิ่น ประชาชนในเขตองค์การบริหารส่วนตำบลได้อนุรักษ์ภูมิปัญญาท้องถิ่น ได้แก่ วิธีการทำเครื่องจักสารใช้สำหรับในครัวเรือน วิธีการเลี้ยงไหมและการทอผ้าไหม วิธีการทอเสื่อจากต้นกก และวิธีการจับปลาธรรมชาติ

ภาษาถิ่น ส่วนมากร้อยละ ๙๐ % พูดภาษาอีสาน/ ไทโคราช

### ๗.๔ สินค้าพื้นเมืองและของที่ระลึก

ประชาชนในเขตองค์การบริหารส่วนตำบลได้ผลิตของใช้พื้นเมืองขึ้นใช้ในครัวเรือนและเหลือเอาไว้จำหน่ายบ้าง ได้แก่ เสื่อที่ทอจากต้นกก ผ้าที่ทอจากผ้าฝ้ายและผ้าไหม เครื่องจักรสานที่ทำจากไม้ไผ่

## ๘. ทรัพยากรธรรมชาติ

๘.๑ น้ำ ที่ใช้ในการอุปโภค-บริโภค เป็นน้ำที่ได้จากน้ำฝน ซึ่งจะต้องนำมาผ่านกระบวนการของระบบประปา สำหรับน้ำใต้ดินมีปริมาณน้อย ไม่สามารถนำขึ้นมาใช้ให้พอเพียงได้ และบางแห่งเค็ม ไม่สามารถใช้ดื่มและอุปโภคได้

๘.๒ ป่าไม้ ในเขตองค์การบริหารส่วนตำบลมีป่าโคกบุลลาว

๘.๓ ภูเขา ในเขตองค์การบริหารส่วนตำบลไม่มีภูเขา

### ๘.๔ คุณภาพของทรัพยากรธรรมชาติ

ในพื้นที่ขององค์การบริหารส่วนตำบลส่วนมากเป็นพื้นที่สำหรับเพาะปลูก ที่อยู่อาศัย ร้านค้า สถานประกอบการตามลำดับ และมีพื้นที่เพียงเล็กน้อยที่เป็นพื้นที่สาธารณะ ทรัพยากรธรรมชาติในพื้นที่ ก็ได้แก่ ดิน น้ำ ต้นไม้ อากาศที่ไม่มีมลพิษ ปัญหาคือ เนื่องจากว่าพื้นที่บางส่วนเป็นดินเค็ม น้ำใต้ดินก็เค็ม หรือไม้ก็เป็นน้ำกร่อย ไม่สามารถที่จะนำน้ำจากใต้ดินมาใช้ในการอุปโภค-บริโภคได้ ต้องอาศัยน้ำดิบจากแหล่งอื่น และน้ำฝนน้ำในการเกษตรก็ต้องรอดูฝน มีแหล่งน้ำใช้ในการเกษตรไม่เพียงพอ ปัญหาคือยังไม่สามารถหาแหล่งน้ำสำหรับการเกษตรได้เพิ่มขึ้น เพราะพื้นที่ส่วนมากเป็นของประชาชน เอกชน ปัญหาด้านขยะ เมื่อชุมชนแออัดขยะก็มากขึ้น การแก้ไขปัญหา องค์การบริหารส่วนตำบลได้จัดทำโครงการเพื่อแก้ปัญหาให้กับประชาชนและเป็นไปตามความต้องการของประชาชน

ส่วนที่ 2 ยุทธศาสตร์ขององค์กรปกครองส่วนท้องถิ่น



## ส่วนที่ 2

### ยุทธศาสตร์องค์กรปกครองส่วนท้องถิ่น

#### 1. ความสัมพันธ์ระหว่างแผนพัฒนาระดับมหภาค

ในการกระจายอำนาจการบริหารของรัฐไปสู่องค์กรปกครองส่วนท้องถิ่นดังกล่าว ตามพระราชบัญญัติกำหนดแผนและขั้นตอนการกระจายอำนาจ พ.ศ. 2542 ได้กำหนดรายละเอียดเกี่ยวกับขั้นตอนและกระบวนการในการถ่ายโอนภารกิจ งบประมาณ และอัตรากำลังของราชการส่วนกลางและราชการส่วนภูมิภาคไปให้แก่องค์กรปกครองส่วนท้องถิ่น โดยมีกำหนดระยะเวลาและเงื่อนไขที่ระบุไว้อย่างชัดเจนว่า ในอนาคตอันใกล้นี้้องค์กรปกครองส่วนท้องถิ่นจะได้รับการจัดสรรงบประมาณในสัดส่วนที่สูงขึ้น มีอัตรากำลังมากขึ้น รวมทั้งมีภารกิจและหน้าที่ความรับผิดชอบที่เพิ่มขึ้นตามกันไปด้วย

จากผลการเปลี่ยนแปลงดังกล่าว จึงมีความจำเป็นอย่างยิ่งที่องค์กรปกครองส่วนท้องถิ่นทุกแห่งจะต้องมีการเตรียมการเพื่อรองรับมาตรการในการถ่ายโอนภารกิจ งบประมาณและอัตรากำลังจากหน่วยงานส่วนกลางและส่วนภูมิภาคตามที่กฎหมายกำหนด เพื่อที่จะสามารถปฏิบัติภารกิจตามที่ได้รับมอบหมายได้อย่างมีประสิทธิภาพ ซึ่งหมายความว่า องค์กรปกครองส่วนท้องถิ่นจะต้องเร่งกำหนดจุดมุ่งหมายหรือทิศทางในการพัฒนาของตนให้ชัดเจน มีการกำหนดยุทธศาสตร์และแนวทางการพัฒนาที่สอดคล้องกับจุดมุ่งหมายในการพัฒนาอย่างเป็นระบบ โดยมีความครอบคลุมภารกิจการพัฒนาในทุกๆ ด้าน อันเป็นการแสดงให้เห็นถึงความพร้อมและศักยภาพขององค์กรปกครองส่วนท้องถิ่นที่จะสามารถบริหารงานในความรับผิดชอบตามที่ราชการส่วนกลางและราชการส่วนภูมิภาคจะถ่ายโอนมาให้ได้อย่างมีประสิทธิภาพ

แผนยุทธศาสตร์การพัฒนาจึงถือเป็นเครื่องมือสำคัญอย่างยิ่งที่จะช่วยสนับสนุนในการวิเคราะห์สภาพปัญหา/ความต้องการขององค์กรบริหารส่วนตำบล เพื่อนำไปสู่การกำหนดจุดมุ่งหมายในการพัฒนา การกำหนดภารกิจ และแนวทางการดำเนินงานเพื่อนำไปสู่จุดมุ่งหมายดังกล่าวอย่างเป็นระบบ ซึ่งจะช่วยให้การกำหนดแผนงาน/โครงการ มีทิศทางที่สอดคล้องและประสาน สนับสนุนในจุดมุ่งหมายร่วมกัน ซึ่งนอกจากจะทำให้ปัญหา/ความต้องการได้รับการตอบสนองอย่างเหมาะสมแล้ว ยังเป็นการบริหารทรัพยากรที่มีอยู่อย่างจำกัดให้เกิดประโยชน์สูงสุดในขณะเดียวกันด้วย

หลักการสำคัญที่ถือเป็นหัวใจของการจัดทำแผนยุทธศาสตร์การพัฒนาก็คือ การกำหนดจุดมุ่งหมายการพัฒนาและการกำหนดแนวทางการพัฒนาที่จะนำไปสู่การบรรลุผลตามจุดมุ่งหมายที่กำหนดไว้ ทั้งนี้เพราะหากไม่มีจุดมุ่งหมายในการพัฒนาที่ชัดเจนแล้ว การบริหารงานก็จะเป็นการแก้ไขปัญหาเฉพาะหน้าไปเรื่อยๆ เมื่อมีปัญหาอย่างซ้ำซ้อนและไม่มีที่สิ้นสุดแล้ว ยังอาจทำให้ปัญหามีความรุนแรงมากขึ้นจนเกินศักยภาพและแก้ไขได้ ดังนั้น การจัดทำแผนยุทธศาสตร์การพัฒนาในครั้งนี้ จึงเป็นโอกาสอันดีที่จะได้กำหนดจุดมุ่งหมายและแนวทางการพัฒนาที่สอดคล้องกับสภาพปัญหา ความต้องการ และศักยภาพอย่างเป็นระบบ ซึ่งนอกจากจะเป็นการพัฒนาประสิทธิภาพในการบริหารจัดการภายใต้ทรัพยากรที่มีอยู่อย่างจำกัดแล้ว ยังเป็นการเตรียมความพร้อมเพื่อรองรับการถ่ายโอนภารกิจจากหน่วยงานส่วนกลางและส่วนภูมิภาคอีกทางหนึ่งด้วย

## 1.1 แผนยุทธศาสตร์ชาติ 20 ปี (พ.ศ. 2561 - 2580)

### วิสัยทัศน์ประเทศไทย

“ประเทศไทยมีความมั่นคง มั่งคั่ง ยั่งยืน เป็นประเทศพัฒนาแล้ว ด้วยการพัฒนาตามหลักปรัชญาของเศรษฐกิจพอเพียง”

### ยุทธศาสตร์ชาติ

ในการที่จะบรรลุวิสัยทัศน์และทำให้ประเทศไทยพัฒนาไปสู่ อนาคตที่พึงประสงค์นั้น จำเป็นจะต้องมีการวางแผนและกำหนด ยุทธศาสตร์การพัฒนาในระยะยาว และกำหนดแนวทางการพัฒนาของ ทุกภาคส่วนให้ขับเคลื่อนไปในทิศทางเดียวกัน ดังนั้น จึงจำเป็นต้อง กำหนดยุทธศาสตร์ชาติในระยะยาว เพื่อถ่ายทอดแนวทางการพัฒนาสู่ การปฏิบัติในแต่ละช่วงเวลาอย่างต่อเนื่องและมีการบูรณาการ และ สร้างความเข้าใจถึงอนาคตของประเทศไทยร่วมกัน และ เกิดการ รวมพลังของทุกภาคส่วนในสังคมทั้งประชาชน เอกชน ประชาสังคม ในการขับเคลื่อนการพัฒนาเพื่อการสร้าง และรักษาไว้ซึ่งผลประโยชน์ แห่งชาติและบรรลุวิสัยทัศน์ “ประเทศไทยมีความมั่นคง มั่งคั่ง ยั่งยืน เป็นประเทศพัฒนาแล้ว ด้วยการพัฒนาตามหลักปรัชญาของ เศรษฐกิจพอเพียง” หรือคติพจน์ประจำชาติ “มั่นคง มั่งคั่ง ยั่งยืน” เพื่อให้ ประเทศมีขีดความสามารถในการแข่งขัน มีรายได้สูงอยู่ในกลุ่ม ประเทศพัฒนาแล้ว คนไทยมีความสุข อยู่ดี กินดี สังคมมีความมั่นคง เสมอภาคและเป็นธรรม ซึ่งยุทธศาสตร์ชาติที่จะใช้เป็นกรอบแนวทางการ พัฒนาในระยะ 20 ปีต่อจากนี้ไป จะประกอบด้วย 6 ยุทธศาสตร์ ได้แก่

- (1) ยุทธศาสตร์ด้านความมั่นคง
- (2) ยุทธศาสตร์ด้านการสร้างความสามารถในการแข่งขัน
- (3) ยุทธศาสตร์การพัฒนาและเสริมสร้างศักยภาพคน
- (4) ยุทธศาสตร์ด้านการสร้างโอกาสความเสมอภาคและ เท่าเทียมกันทางสังคม
- (5) ยุทธศาสตร์ด้านการสร้างการเติบโตบนคุณภาพชีวิตที่เป็นมิตรกับสิ่งแวดล้อม
- (6) ยุทธศาสตร์ด้านการปรับสมดุลและพัฒนาระบบการบริหารจัดการภาครัฐ

โดยมีสาระสำคัญ ของแต่ละยุทธศาสตร์ สรุปได้ ดังนี้

#### 1. ยุทธศาสตร์ด้านความมั่นคง

มีเป้าหมายทั้งในการ สร้างเสถียรภาพภายในประเทศและช่วยลดและป้องกันภัยคุกคามจาก ภายนอก รวมทั้งสร้างความเชื่อมั่นในกลุ่มประเทศอาเซียนและประชาคม โลกที่มีต่อประเทศไทย กรอบแนวทางที่ต้องให้ ความสำคัญ อาทิ

- (1) การเสริมสร้างความมั่นคงของสถาบันหลัก และการปกครองระบอบประชาธิปไตยอันมีพระมหากษัตริย์ทรงเป็น ประมุข
- (2) การปฏิรูปกลไกการบริหารประเทศและพัฒนา ความมั่นคงทางการเมือง ขจัดคอร์รัปชัน สร้างความเชื่อมั่นใน กระบวนการยุติธรรม
- (3) การรักษาความมั่นคงภายในและความสงบ เรียบร้อยภายใน ตลอดจนการบริหารจัดการ ความมั่นคงชายแดนและ ชายฝั่งทะเล
- (4) การพัฒนาระบบ กลไก มาตรการและความร่วมมือระหว่างประเทศทุกระดับ และรักษา ดุลยภาพความสัมพันธ์กับ ประเทศมหาอำนาจ เพื่อป้องกันและแก้ไขปัญหาความมั่นคงรูปแบบใหม่

(5) การพัฒนาเสริมสร้างศักยภาพการผืนป่ากำลัง ป้องกันประเทศ การรักษาความสงบเรียบร้อยภายในประเทศ สร้างความร่วมมือกับประเทศเพื่อนบ้านและมิตรประเทศ

(6) การพัฒนาระบบการเตรียมพร้อมแห่งชาติ และระบบบริหารจัดการภัยพิบัติ รักษาความมั่นคงของฐาน ทรัพยากรธรรมชาติ สิ่งแวดล้อม

(7) การปรับกระบวนการท างานของกลไก ที่เกี่ยวข้องจากแนวคิดสู่แนวระนาบมากขึ้น

## 2. ยุทธศาสตร์ด้านการสร้างความสามารถในการ แข่งขัน

เพื่อให้ประเทศไทยสามารถพัฒนาไปสู่การเป็นประเทศพัฒนา แล้ว ซึ่งจำเป็นต้องยกระดับผลิตภาพการผลิตและการใช้นวัตกรรมใน การเพิ่มความสามารถในการแข่งขันและการพัฒนาอย่างยั่งยืนทั้งใน สาขาอุตสาหกรรม เกษตรและบริการ การสร้างความมั่นคงและ ปลอดภัยด้านอาหาร การเพิ่มขีดความสามารถทางการค้าและการเป็น ผู้ประกอบการ รวมทั้งการพัฒนาฐานเศรษฐกิจแห่งอนาคต ทั้งนี้ภายใต้ กรอบการปฏิรูปและพัฒนาปัจจัยเชิงยุทธศาสตร์ ทุกด้าน อันได้แก่ โครงสร้างพื้นฐานและระบบโลจิสติกส์ วิทยาศาสตร์ เทคโนโลยีและ นวัตกรรม การพัฒนาทุนมนุษย์ และการบริหารจัดการทั้งในภาครัฐและ ภาคธุรกิจเอกชน กรอบแนวทางที่ต้องให้ความสำคัญ อาทิ

(1) การพัฒนาสมรรถนะทางเศรษฐกิจ ได้แก่ การรักษาเสถียรภาพเศรษฐกิจและสร้างความเชื่อมั่น การส่งเสริม การค้าและการลงทุนที่อยู่บนการแข่งขันที่เป็นธรรมและรับผิดชอบต่อ สังคม ตลอดจนการพัฒนา ประเทศสู่ความเป็นชาติการค้าเพื่อให้ได้ ประโยชน์จากห่วงโซ่มูลค่าในภูมิภาค และเป็นการยกระดับไปสู่ส่วนบน ของห่วงโซ่มูลค่ามากขึ้น

(2) การพัฒนาภาคการผลิตและบริการ บนฐานของการพัฒนานวัตกรรมและมีความเป็นมิตรต่อสิ่งแวดล้อม โดยมีการ ใช้ดิจิทัลและการค้าที่เข้มข้นเพื่อสร้างมูลค่าเพิ่มและขยายกิจกรรม การผลิตและบริการ โดยมุ่งสู่ความเป็นเลิศในระดับโลกและในระดับ ภูมิภาคในอุตสาหกรรมหลายสาขา และในภาคบริการที่หลากหลายตาม รูปแบบ การดำเนินชีวิตและการดำเนินธุรกิจที่เปลี่ยนไป รวมทั้งเป็น แหล่งอาหารคุณภาพ สะอาดและปลอดภัยของโลก

- ภาคเกษตร โดยเสริมสร้างฐานการผลิต ให้เข้มแข็งและยั่งยืน เพิ่มขีดความสามารถในการ แข่งขันของภาคเกษตร ส่งเสริมเกษตรกรรายย่อยให้ปรับไปสู่การทำกรเกษตรยั่งยืนที่เป็นมิตร กับสิ่งแวดล้อมและ รวมกลุ่มเกษตรกรในการพัฒนาอาชีพที่เข้มแข็ง และ การพัฒนาสินค้าเกษตรที่มีศักยภาพและอาหารคุณภาพ สะอาด และปลอดภัย

- ภาคอุตสาหกรรม โดยพัฒนาอุตสาหกรรม ศักยภาพ ยกระดับการพัฒนาอุตสาหกรรม ปัจจุบันที่มีศักยภาพสูง และพัฒนาอุตสาหกรรมอนาคตที่มีศักยภาพ โดยการใช้ดิจิทัลและการค้า มาเพิ่มมูลค่าและ ยกระดับห่วงโซ่มูลค่าในระดับสูงขึ้น

- ภาคบริการ โดยขยายฐานการบริการให้มี ความหลากหลาย มีความเป็นเลิศและเป็นมิตรต่อ สิ่งแวดล้อม โดยการยกระดับบริการที่เป็นฐานรายได้เดิม เช่น การท่องเที่ยวและพัฒนาให้ประเทศไทยเป็นศูนย์กลางการ ให้บริการสุขภาพ ธุรกิจบริการด้านการเงิน และธุรกิจบริการที่มีศักยภาพอื่นๆ เป็นต้น

(3) การพัฒนาผู้ประกอบการและเศรษฐกิจ ชุมชน พัฒนาทักษะผู้ประกอบการ ยกระดับผลิต ภาพแรงงานและพัฒนาวิสาหกิจขนาดกลางและขนาดย่อม (SMEs) สู่สากล และพัฒนาวิสาหกิจชุมชนและสถาบัน เกษตรกร

(4) การพัฒนาพื้นที่เศรษฐกิจพิเศษและเมือง พัฒนาเขตเศรษฐกิจพิเศษชายแดน และพัฒนาระบบเมืองศูนย์กลางความเจริญจัดระบบผังเมืองที่มีประสิทธิภาพและมีส่วนร่วม มีการจัดการสิ่งแวดล้อมเมือง และโครงสร้างพื้นฐานทางสังคมและเศรษฐกิจที่สอดคล้องกับศักยภาพ

(5) การลงทุนพัฒนาโครงสร้างพื้นฐาน ในด้านการขนส่ง ด้านพลังงาน ระบบเทคโนโลยีสารสนเทศและการสื่อสาร และการวิจัยและพัฒนา

(6) การเชื่อมโยงกับภูมิภาคและเศรษฐกิจโลก สร้างความเป็นหุ้นส่วนการพัฒนากับนานาประเทศ ส่งเสริมความร่วมมือกับนานาชาติในการสร้างความมั่นคงด้านต่างๆ เพิ่มบทบาทของไทยในองค์กรระหว่างประเทศ รวมถึงสร้างองค์ความรู้ด้านการต่างประเทศ

### 3. ยุทธศาสตร์การพัฒนาและเสริมสร้างศักยภาพคน

เพื่อพัฒนาคนและสังคมไทยให้เป็นรากฐานที่แข็งแกร่งของประเทศ มีความพร้อมทางกายใจ สติปัญญา มีความเป็นสากล มีทักษะการคิดวิเคราะห์อย่างมีเหตุผล มีระเบียบวินัย เคารพกฎหมาย มีคุณธรรม จริยธรรม รู้คุณค่าความเป็นไทย มีครอบครัวที่มั่นคง กรอบแนวทางที่ต้องให้ความสำคัญ อาทิ

(1) การพัฒนาศักยภาพคนตลอดช่วงชีวิตให้ สนับสนุนการเจริญเติบโตของประเทศ

(2) การยกระดับคุณภาพการศึกษาและการ เรียนรู้ให้มีคุณภาพ เท่าเทียม และทั่วถึง

(3) การปลูกฝังระเบียบวินัย คุณธรรม จริยธรรม ค่านิยมที่พึงประสงค์

(4) การสร้างเสริมให้คนมีสุขภาวะที่ดี

(5) การสร้างความอยู่ดีมีสุขของครอบครัวไทย เสริมสร้างบทบาทของสถาบันครอบครัวในการ บ่มเพาะจิตใจให้เข้มแข็ง

### 4. ยุทธศาสตร์ด้านการสร้างโอกาสความเสมอภาค และเท่าเทียมกันทางสังคม

เพื่อเร่งกระจายโอกาสการพัฒนาและ สร้างความมั่นคงให้ทั่วถึง ลดความเหลื่อมล้ำไปสู่สังคมที่เสมอภาคและ เป็นธรรม กรอบแนวทางที่ต้องให้ความสำคัญ อาทิ

(1) การสร้างความมั่นคงและการลดความ เหลื่อมล้ำทางด้านเศรษฐกิจและสังคม

(2) การพัฒนาระบบบริการและระบบบริหารจัดการสุขภาพ

(3) การสร้างสภาพแวดล้อมและนวัตกรรมที่เอื้อต่อการดำรงชีวิตในสังคมสูงวัย

(4) การสร้างความเข้มแข็งของสถาบันทางสังคม ทunesทางวัฒนธรรมและความเข้มแข็งของชุมชน

(5) การพัฒนาการสื่อสารมวลชนให้เป็นกลไกในการสนับสนุนการพัฒนา

### 5. ยุทธศาสตร์ด้านการสร้างการเติบโตบนคุณภาพ ชีวิตที่เป็นมิตรต่อสิ่งแวดล้อม

เพื่อเร่งอนุรักษ์ฟื้นฟูและสร้างความมั่นคงของฐานทรัพยากรธรรมชาติ และมีความมั่นคงด้านน้ำ รวมทั้งมีความสามารถในการป้องกันผลกระทบและปรับตัวต่อการเปลี่ยนแปลง สภาพภูมิอากาศและภัยพิบัติธรรมชาติ และพัฒนาไปสู่การเป็นสังคมสีเขียว กรอบแนวทางที่ต้องให้ความสำคัญ อาทิ

(1) การจัดระบบอนุรักษ์ ฟื้นฟูและป้องกันการทำลายทรัพยากรธรรมชาติ

(2) การวางระบบบริหารจัดการน้ำให้มีประสิทธิภาพทั้ง 25 ลุ่มน้ำ เน้นการปรับระบบการบริหารจัดการ อุทกภัยอย่างบูรณาการ

(3) การพัฒนาและใช้พลังงานที่เป็นมิตรกับสิ่งแวดล้อม

- (4) การพัฒนาเมืองอุตสาหกรรมเชิงนิเวศและเมืองที่เป็นมิตรกับสิ่งแวดล้อม
- (5) การร่วมลดปัญหาโลกร้อนและปรับตัวให้พร้อมกับการเปลี่ยนแปลงสภาพภูมิอากาศ
- (6) การใช้เครื่องมือทางเศรษฐศาสตร์และนโยบายการคลังเพื่อสิ่งแวดล้อม

#### 6. ยุทธศาสตร์ด้านการปรับสมดุลและพัฒนาระบบการบริหารจัดการภาครัฐ

เพื่อให้หน่วยงานภาครัฐมีขนาดที่เหมาะสมกับบทบาทภารกิจ มีสมรรถนะสูง มีประสิทธิภาพและประสิทธิผล กระจายบทบาทภารกิจไปสู่ท้องถิ่นอย่างเหมาะสม มีธรรมาภิบาล กรอบแนวทางที่ต้องให้ความสำคัญ อาทิ

- (1) การปรับปรุงโครงสร้าง บทบาท ภารกิจของ หน่วยงานภาครัฐให้มีขนาดที่เหมาะสม
- (2) การวางระบบบริหารราชการแบบบูรณาการ
- (3) การพัฒนาระบบบริหารจัดการกำลังคนและพัฒนาบุคลากรภาครัฐ
- (4) การต่อต้านการทุจริตและประพฤติมิชอบ
- (5) การปรับปรุงกฎหมายและระเบียบต่างๆ ให้ทันสมัยเป็นธรรมและเป็นสากล
- (6) การพัฒนาระบบการให้บริการประชาชนของหน่วยงานภาครัฐ
- (7) การปรับปรุงการบริหารจัดการรายได้และรายจ่ายของภาครัฐ

#### กลไกการขับเคลื่อนกระบวนการพัฒนา

ยุทธศาสตร์ชาติจะเป็นแผนแม่บทหลักในการพัฒนาประเทศ เพื่อให้ส่วนราชการและหน่วยงานต่างๆ ใช้เป็นแนวทางในการจัดทำแผนยุทธศาสตร์การพัฒนาประเทศในด้านต่างๆ อาทิ แผนพัฒนาเศรษฐกิจและสังคมแห่งชาติ แผนเฉพาะด้านต่างๆ เช่น ด้านความ มั่นคง เศรษฐกิจ การศึกษา ศิลปวัฒนธรรม ฯลฯ แผนปฏิบัติการในระดับกระทรวงและในระดับพื้นที่ ให้มีความสอดคล้องกันตามห้วงเวลา นอกจากนี้ยุทธศาสตร์ชาติจะใช้เป็นกรอบในการจัดสรรงบประมาณและทรัพยากรอื่นๆ ของประเทศ เพื่อขับเคลื่อนการพัฒนาอย่างมี เอกภาพให้บรรลุเป้าหมาย โดยจะต้องอาศัยการประสานความร่วมมือ จากหลายภาคส่วน ภายใต้ระบบประชาธิปไตย คือ ความร่วมมือของภาครัฐ ภาคเอกชน ภาคประชาชนและประชาสังคม ทั้งนี้ รัฐธรรมนูญแห่ง ราชอาณาจักรไทยจะได้มีการกำหนดเกี่ยวกับ บทบาทของยุทธศาสตร์ ชาติและแนวทางในการนำยุทธศาสตร์ชาติไปสู่การปฏิบัติ เพื่อที่ส่วน ราชการและหน่วยงาน ต่างๆ จะสามารถขับเคลื่อนการพัฒนาได้อย่าง ต่อเนื่องและบูรณาการ

#### ปัจจัยความสำเร็จของยุทธศาสตร์ชาติ

1. สาระของยุทธศาสตร์ชาติกำหนดวิสัยทัศน์ ระยะยาวที่ชัดเจน มีการกำหนดเป้าหมายและภาพในอนาคตของ ประเทศที่ชัดเจนและเป็นที่ยอมรับ และยอมรับเป็นเจ้าของร่วมกัน สามารถถ่ายทอดเป้าหมายของ ยุทธศาสตร์ชาติ สู่เป้าหมายเฉพาะด้านต่างๆ ตามระยะเวลาเป็นช่วงๆ ของหน่วยงานปฏิบัติได้ และมีการกำหนด ตัวชี้วัดที่สามารถวัดผลสัมฤทธิ์ได้

2. ระบบและกฎหมาย มีกฎหมายรองรับ มีกลไกเชื่อมโยงกับแผนพัฒนาเศรษฐกิจและสังคม แห่งชาติและแผนในระดับต่างๆ เพื่อให้ส่วนราชการนำยุทธศาสตร์ชาติไปปฏิบัติ รวมทั้งกรอบ กฎหมายด้านการ จัดสรรงบประมาณ ให้สามารถระดมทรัพยากร เพื่อผลักดันขับเคลื่อนการดำเนินการตามยุทธศาสตร์ชาติอย่างมี บูรณาการ และกรอบกฎหมายที่จะกำหนดให้การดำเนินการตาม ยุทธศาสตร์ชาติมีความต่อเนื่อง รวมทั้งมีระบบการ ติดตามและประเมินผลอย่างเป็นระบบในทุกๆระดับ

3. กลไกสู่การปฏิบัติ มีกลไกที่สอดรับ/สอดคล้อง ตั้งแต่ระดับการจัดทำยุทธศาสตร์ การนำไปสู่การ ปฏิบัติและการติดตามประเมินผล รวมทั้งมีกลไกในการกำกับดูแล บริหารจัดการและการขับเคลื่อนยุทธศาสตร์ชาติ

สู่การปฏิบัติอย่างมีประสิทธิภาพ และหน่วยงานปฏิบัติจะต้องมีความเข้าใจ สามารถกำหนดแผนงานโครงการให้สอดคล้องกับเป้าหมายที่กำหนดไว้ในยุทธศาสตร์ชาติ

4. การยอมรับของสังคม มีการสื่อสารเพื่อสร้างความเข้าใจต่อสาธารณชน มีการรับฟังความคิดเห็นจากทุกกลุ่ม สร้างการมีส่วนร่วมและความเป็นเจ้าของร่วมกัน เพื่อให้ได้การยอมรับจากทุกภาคส่วนในสังคม

## 1.2 แผนพัฒนาเศรษฐกิจและสังคมแห่งชาติ ฉบับที่ 12

### 1. ยุทธศาสตร์การเสริมสร้างและพัฒนาศักยภาพทุนมนุษย์

พัฒนาคนทุกช่วงวัยเพื่อให้คนไทยเป็นคนดี คนเก่ง มีระเบียบวินัย และมีคุณภาพชีวิตที่ดี โดยเฉพาะการพัฒนาและดูแล ผู้สูงอายุที่จะมีสัดส่วนสูงขึ้นในสังคมสูงวัย ทั้งการสร้างงานที่เหมาะสม การฟื้นฟูและดูแลสุขภาพ

### 2. ยุทธศาสตร์การสร้าง ความเป็นธรรมลดความเหลื่อมล้ำในสังคม

มุ่งเน้นการลดความเหลื่อมล้ำในทุกมิติเพื่อสร้างความปรองดองในสังคม การสร้างโอกาสให้ทุกคนในสังคมไทยสามารถเข้าถึงทรัพยากร แหล่งทุนในการประกอบอาชีพ เพื่อยกระดับรายได้ และขับเคลื่อนเศรษฐกิจฐานราก

### 3. ยุทธศาสตร์การสร้าง ความเข้มแข็ง ทางเศรษฐกิจและแข่งขันได้อย่างยั่งยืน

ให้ความสำคัญกับการบริหารจัดการนโยบายการเงินและนโยบายการคลัง รวมถึงการปฏิรูปภาษีทั้งระบบเพื่อรักษาเสถียรภาพและเพิ่มประสิทธิภาพของระบบเศรษฐกิจ การปรับโครงสร้างทั้งห่วงโซ่คุณค่าในภาคเกษตร อุตสาหกรรม บริการ การลงทุน การพัฒนา SMEs และเกษตรกรรมรุ่นใหม่

### 4. ยุทธศาสตร์ด้านการเติบโต ที่เป็นมิตรกับสิ่งแวดล้อมเพื่อการพัฒนาอย่างยั่งยืน

มุ่งอนุรักษ์ฟื้นฟูสร้างความมั่นคงของฐานทรัพยากรธรรมชาติและสิ่งแวดล้อม สร้างสมดุล ระหว่างการอนุรักษ์และการใช้ประโยชน์อย่างยั่งยืน และเป็นธรรมบริหารจัดการน้ำให้มีประสิทธิภาพ

### 5. ยุทธศาสตร์ด้านความมั่นคง

ให้ความสำคัญกับความมั่นคงที่ส่งผลกระทบต่อการพัฒนาในทุกมิติ ทั้งมิติเศรษฐกิจ สังคม และสิ่งแวดล้อม ตลอดจนการพัฒนาศักยภาพให้ประเทศ

### 6. ยุทธศาสตร์ด้านการเพิ่มประสิทธิภาพและธรรมาภิบาลในภาครัฐ

เพื่อให้การบริหารจัดการภาครัฐมีความโปร่งใส มีประสิทธิภาพ มีความรับผิดชอบ และตรวจสอบได้ อย่างเป็นธรรม ประชาชนมีส่วนร่วมประเทศ ปราศจากคอร์รัปชั่น มีการกระจายอำนาจ และแบ่งภารกิจรับผิดชอบที่เหมาะสมระหว่างส่วนกลาง ภูมิภาค และท้องถิ่น

### 7. ยุทธศาสตร์ด้านการพัฒนาโครงสร้างพื้นฐาน และระบบโลจิสติกส์

มุ่งเน้นการพัฒนาคุณภาพโครงสร้างพื้นฐานด้านการคมนาคมขนส่งการเชื่อมโยงเครือข่ายโทรคมนาคม และการบริหารจัดการโครงสร้างพื้นฐาน เพื่อสนับสนุนการพัฒนาพื้นที่เขตเศรษฐกิจพิเศษ พื้นที่เมือง การเชื่อมโยงการเดินทางและขนส่งสินค้าระหว่างประเทศ

### 8. ยุทธศาสตร์ด้านวิทยาศาสตร์เทคโนโลยี วิจัย และนวัตกรรม

ให้ความสำคัญกับการขับเคลื่อนการพัฒนา วิทยาศาสตร์ เทคโนโลยี วิจัย และนวัตกรรมต่อเนื่องจากแผนพัฒนาฯ ฉบับที่ 11 ทั้งการเพิ่มการลงทุนวิจัยและพัฒนา และการปรับปรุงสภาพแวดล้อมของการพัฒนาวิทยาศาสตร์ฯ

### 9. ยุทธศาสตร์การพัฒนาภาค เมือง และพื้นที่เศรษฐกิจ

พัฒนาภาคเมืองและพื้นที่เศรษฐกิจสำคัญ ให้สอดคล้องกับทิศทางการพัฒนาประเทศ ศักยภาพ โอกาสและข้อจำกัดของพื้นที่ รวมทั้งความต้องการของภาคีการพัฒนาที่เกี่ยวข้อง สร้างฐานเศรษฐกิจใหม่เพื่อรองรับ การเข้าสู่ประชาคมเศรษฐกิจอาเซียน

### 10. ยุทธศาสตร์ด้านการต่างประเทศ ประเทศเพื่อนบ้านและภูมิภาค

ประสานและพัฒนาความร่วมมือกันระหว่างประเทศทั้งในเชิงรุกและรับอย่างสร้างสรรค์ โดยมุ่งเน้น การดูแลการดำเนินงานตามข้อผูกพันและพันธกรณีตลอดจนมาตรฐานต่างๆ ที่ไทยมีความเกี่ยวข้องในฐานะประเทศ สมาชิก ทั้งในเวทีระดับโลก ระดับภูมิภาค และระดับอนุภูมิภาค

## 1.3 แผนพัฒนาภาค/แผนพัฒนากลุ่มจังหวัด/แผนพัฒนาจังหวัด

### แผนพัฒนาภาค

#### 1. แนวคิดและทิศทางการพัฒนา

ภาคตะวันออกเฉียงเหนือมีปัญหาพื้นฐานด้านการขาดแคลนน้ำ ดินคุณภาพต่ำ ประสบอุทกภัยและ ภัยแล้งซ้ำซาก คนมีปัญหาทั้งในด้านความยากจน และมีปัญหาภาวะทุพโภชนาการ แต่มีความพร้อมด้าน สถาบันการศึกษาและสถาบันวิจัย ดังนั้น การพัฒนาเศรษฐกิจและสังคมภาคตะวันออกเฉียงเหนือ ไปสู่ความ “มั่นคง มั่งคั่ง ยั่งยืน” จำเป็นจะต้องแก้ไขปัญหาคอขวดที่กักการพัฒนาการวิจัยเพื่อใช้ความรู้เทคโนโลยีนวัตกรรม และ ความคิดสร้างสรรค์ในการเสริมสร้างความเข้มแข็งของเศรษฐกิจภายในภาคให้มีการเจริญเติบโตได้อย่างเต็มศักยภาพ พร้อมทั้งการแสวงหาโอกาสการนำความรู้ ทักษะ เทคโนโลยีและนวัตกรรมจากภายนอกมาช่วยขับเคลื่อน โดยการ ใช้ ประโยชน์จากโครงการพัฒนาโครงสร้างพื้นฐานด้านคมนาคมขนส่งขนาดใหญ่ที่เชื่อมโยงภาคตะวันออกเฉียงเหนือกับ โครงข่ายระบบการคมนาคมขนส่งและพื้นที่เศรษฐกิจหลักของประเทศ รวมทั้งการใช้ประโยชน์จากการเชื่อมโยงและ ข้อตกลงกับประเทศเพื่อนบ้านในกลุ่ม อนุภูมิภาคแม่น้ำโขงที่กำลังมีการเจริญเติบโตอย่างรวดเร็วมาเสริมสร้าง กิจกรรมการพัฒนาใหม่ๆ ให้แก่ภาค เพื่อให้มีอัตราการเติบโตที่สูงเพียงพอต่อการลดความเหลื่อมล้ำกับพื้นที่ส่วนอื่นๆ ของประเทศได้ในระยะยาว

#### 2. เป้าหมายเชิงยุทธศาสตร์

พัฒนาอีสานสู่มิติใหม่ให้เป็น “ศูนย์กลางเศรษฐกิจของอนุภูมิภาค ลุ่มแม่น้ำโขง”

#### 3. วัตถุประสงค์

1. เพื่อแก้ปัญหาปัจจัยพื้นฐานด้านน้ำและดิน ให้เอื้อต่อการประกอบอาชีพ การดำรงชีพ และการ พัฒนาเศรษฐกิจของภาค
2. เพื่อดูแลช่วยเหลือคนจน ผู้ด้อยโอกาส และผู้สูงอายุ ให้มีคุณภาพชีวิตที่ดี พึ่งพาตนเอง พึ่งพา ครอบครัว และพึ่งพากันในชุมชนได้
3. เพื่อยกระดับการผลิตและการสร้างมูลค่าเพิ่มโดยใช้ความรู้ เทคโนโลยีและนวัตกรรม สนับสนุนให้ การเติบโตทางเศรษฐกิจของภาคไม่ต่ำกว่าระดับประเทศ
4. เพื่อเชื่อมโยงห่วงโซ่มูลค่าของระบบเศรษฐกิจภาคเข้ากับระบบเศรษฐกิจของประเทศ และ ภูมิภาคเอเชียตะวันออกเฉียงใต้

5. เพื่อพัฒนาภาคตะวันออกเฉียงเหนือเป็นศูนย์กลางเศรษฐกิจของอนุภูมิภาคแม่น้ำโขง และมีบทบาทสนับสนุนประเทศเป็นศูนย์กลางภูมิภาคเอเชียตะวันออกเฉียงใต้

#### 4. เป้าหมายและตัวชี้วัด

1. พื้นที่ชลประทานและรับประโยชน์เพิ่มขึ้น ปริมาณกักเก็บน้ำเพิ่มขึ้น พื้นที่เสี่ยงภัยแล้งลดลง
2. สัดส่วนคนจนลดลง
3. อัตราการเจริญเติบโตทางเศรษฐกิจไม่ต่ำกว่าระดับประเทศ
4. มูลค่าการค้าชายแดนเพิ่มขึ้น
5. รายได้การท่องเที่ยวเพิ่มขึ้น

#### 5. ยุทธศาสตร์การพัฒนา

**ยุทธศาสตร์ที่ 1 บริหารจัดการน้ำให้เพียงพอต่อการพัฒนาเศรษฐกิจและคุณภาพชีวิต อย่างยั่งยืน**

##### แนวทางการพัฒนา

1) พัฒนาแหล่งน้ำเดิมและแหล่งน้ำธรรมชาติ เพื่อเพิ่มประสิทธิภาพการกักเก็บน้ำ โดยการปรับปรุงอ่างเก็บน้ำ หนอง ฝายและพื้นที่ชุ่มน้ำที่มีอยู่เดิม และพัฒนาแหล่งน้ำธรรมชาติให้สามารถเพิ่มปริมาณการกักเก็บรวมทั้งพัฒนาแหล่งน้ำใต้ดินตามความเหมาะสมของพื้นที่ โดยไม่ให้เกิดผลกระทบจากดินเค็ม สร้างแหล่งกักเก็บ (แก้มลิง) อ่างเก็บน้ำ ฝาย และแหล่งน้ำขนาดเล็กในพื้นที่ที่เหมาะสมในพื้นที่การเกษตร

2) พัฒนาแหล่งน้ำใหม่ในพื้นที่ลุ่มน้ำเลย ชี มูล โดยศึกษาสำรวจ และจัดหาพื้นที่ เพื่อพัฒนาแหล่งน้ำตลอดจนการผันน้ำระหว่างลุ่มน้ำ แม่น้ำในภาคและระหว่างภาค

3) พัฒนาระบบส่งและกระจายน้ำ เช่น ระบบสูบน้ำ อาคารบังคับน้ำ คลองส่งน้ำ เป็นต้น

4) บริหารจัดการน้ำแบบบูรณาการโดยดำเนินการในระดับลุ่มน้ำให้มีความสมดุล ระหว่างการใช้น้ำทุกกิจกรรมกับปริมาณน้ำต้นทุน ส่งเสริมการมีส่วนร่วมของผู้เกี่ยวข้องทุกภาคส่วน และมี การจัดทำแผนบริหารจัดการน้ำทั้งในระยะเร่งด่วนและระยะยาวเพื่อป้องกันความเสียหายจากอุทกภัยและภัยแล้ง

**ยุทธศาสตร์ที่ 2 แก้ปัญหาความยากจนและพัฒนาคุณภาพชีวิตผู้มีรายได้น้อยเพื่อลด ความเหลื่อมล้ำทางสังคม**

##### แนวทางการพัฒนา

1) พัฒนาอาชีพและรายได้ของคนยากจน โดยสร้างโอกาสให้กลุ่มคนจนมีที่ดินทำกินของตนเอง ส่งเสริมการมีอาชีพ สนับสนุนปัจจัยการผลิตและแหล่งเงินทุนในการประกอบอาชีพ ยกกระดับฝีมือ และอบรมให้ความรู้ เพื่อให้มีรายได้เสริมและเกิดความมั่นคงทางรายได้

2) พัฒนาคุณภาพชีวิตและจัดสวัสดิการให้แก่ผู้สูงอายุ ผู้พิการ และผู้ด้อยโอกาส โดยเพิ่มสวัสดิการทางด้านสังคมให้กับกลุ่มผู้พิการ ผู้ด้อยโอกาส และผู้สูงอายุ ส่งเสริมการมีส่วนร่วมของชุมชน ในการดูแลผู้พิการและผู้สูงอายุ และสนับสนุนการออมเพื่อสร้างความมั่นคงในบั้นปลายชีวิต ยกย่อง สถานพยาบาลชุมชนในพื้นที่ห่างไกลให้ได้มาตรฐาน และใช้ประโยชน์จากระบบสื่อสารทางอินเทอร์เน็ตเชื่อมโยง โรงพยาบาลขนาดใหญ่ให้สามารถดูแลผู้ป่วยและผู้สูงอายุ



3) พัฒนาความรู้ ทักษะอาชีพ และการเรียนรู้ตลอดชีวิต โดยกระจายการบริการด้าน การศึกษาที่มีคุณภาพให้มีความเท่าเทียมระหว่างพื้นที่ เพื่อพัฒนาทักษะให้สามารถประกอบอาชีพและมีรายได้ ตามศักยภาพของแต่ละบุคคล ปรับปรุงแหล่งเรียนรู้ในชุมชนและส่งเสริมให้มีระบบการจัดการความรู้ ภูมิปัญญาท้องถิ่น

4) พัฒนาระบบการป้องกันและควบคุมโรคเฉพาะถิ่น แก้ปัญหาโรคพยาธิใบไม้ตับ ในพื้นที่เสี่ยง อาทิ จังหวัดขอนแก่น สกลนคร ร้อยเอ็ด หนองบัวลำภู กาฬสินธุ์ อำนาจเจริญ มหาสารคาม อุรธานี นครพนม และยโสธร โดยส่งเสริมการเรียนรู้ในการป้องกันโรคพยาธิใบไม้ตับให้แก่ประชาชน ทั้งในชุมชนและเยาวชนในสถานศึกษา ปรับเปลี่ยนพฤติกรรมและค่านิยมในการบริโภคอาหารปรุงสุกจาก ปลาน้ำจืดมีเกล็ด กำจัดสิ่งปฏิกูลจากชุมชนบริเวณรอบแหล่งน้ำอย่างถูกหลักสุขาภิบาล สร้างเครือข่าย โรงพยาบาลในการคัดกรอง เฝ้าระวัง วินิจฉัยและรักษาโรคพยาธิใบไม้ตับและผู้ป่วยมะเร็งท่อน้ำดี พร้อมทั้งพัฒนาระบบคัดกรองกลุ่มเสี่ยงและระบบฐานข้อมูลเพื่อติดตามการทำงาน

5) พัฒนาโภชนาการแม่และเด็ก โดยส่งเสริมการบริโภคไอโอดีนและให้ความรู้แก่ พ่อแม่หรือผู้ดูแลเด็กในด้านโภชนาการที่เหมาะสม ตั้งแต่เริ่มตั้งครรภ์ และวิธีการเลี้ยงดูเด็กที่เหมาะสม เพื่อกระตุ้นการพัฒนาเด็กในช่วง 0-3 ปีแรก และยกระดับศูนย์พัฒนาเด็กเล็กในชุมชนและพื้นที่ห่างไกลให้ได้ มาตรฐาน เพื่อเสริมสร้างศักยภาพเด็กก่อนวัยเรียน ให้มีพัฒนาการความพร้อมทั้งทักษะสมอง ร่างกาย และสังคม

6) อำนวยความยุติธรรม ลดความเหลื่อมล้ำ โดยยกระดับการให้ความช่วยเหลือ ผู้มีรายได้น้อยและผู้ด้อยโอกาสด้านกฎหมายและคดีความ บูรณาการการทำงานร่วมกันระหว่างหน่วยงานภาครัฐ และเครือข่ายภาคประชาชนในการแก้ไขข้อพิพาทในชุมชนโดยสันติวิธีและสร้างการรับรู้กฎหมาย เพื่อสร้างภูมิคุ้มกันในการปกป้องตนเองไม่ให้ตกเป็นเหยื่อ

### **ยุทธศาสตร์ที่ 3 สร้างความเข้มแข็งของฐานเศรษฐกิจภายในควบคู่กับการแก้ปัญหาทรัพยากรธรรมชาติและสิ่งแวดล้อม**

#### **แนวทางการพัฒนา**

1) พัฒนาอาชีพและรายได้ของเกษตรกร โดยสร้างความมั่นคงของเกษตรกรรายย่อย โดยยึดหลักปรัชญาของเศรษฐกิจพอเพียง เกษตรทฤษฎีใหม่ เกษตรทางเลือก เกษตรกรรมยั่งยืน และเกษตร แปลงใหญ่ สนับสนุนการรวมกลุ่มเกษตรกร พัฒนาความเข้มแข็งขององค์กรและสถาบันเกษตรกร พัฒนาเครือข่ายวิสาหกิจชุมชน หรือสหกรณ์การเกษตร พัฒนาเกษตรกรรุ่นใหม่ให้เป็นมืออาชีพ สนับสนุนการเข้าถึงแหล่งเงินทุนที่เป็นธรรมนำร่อง ในจังหวัดกาฬสินธุ์ นครพนม บุรีรัมย์ อำนาจเจริญ มุกดาหาร ยโสธร มหาสารคาม สกลนคร อุบลราชธานี อุรธานี ศรีสะเกษ และหนองบัวลำภู

2) พัฒนาพื้นที่ทุ่งกุลาร้องไห้ให้เป็นแหล่งผลิตข้าวหอมมะลิคุณภาพสูง ในพื้นที่จังหวัดยโสธร สุรินทร์ ร้อยเอ็ด มหาสารคาม และศรีสะเกษ รวมทั้งพื้นที่ที่มีศักยภาพอื่นๆ โดยปรับกระบวนการผลิต ให้อยู่ภายใต้มาตรฐานเกษตรปลอดภัย พัฒนาห่วงโซ่เกษตรอินทรีย์ให้ครอบคลุมทุกขั้นตอนการผลิต พร้อมทั้ง ขยายพื้นที่เกษตรอินทรีย์ โดยส่งเสริมการผลิต การยกระดับราคาสินค้าเกษตรอินทรีย์ให้แตกต่างจากสินค้า เกษตรที่ใช้สารเคมี และการพัฒนาระบบการรับรองมาตรฐานเกษตรอินทรีย์ การส่งเสริมกระบวนการตรวจ รับรองแบบมีส่วนร่วมในการตรวจสอบกันเองของสมาชิกกลุ่มผู้ผลิตและชุมชน รวมทั้งการจัดทำโซนนิ่งระบบ เกษตรอินทรีย์อย่างเป็นรูปธรรม โดยนำร่องในพื้นที่ที่มีความพร้อมและเหมาะสม และเชื่อมโยงไปสู่การท่องเที่ยวเชิงเกษตรหรือการท่องเที่ยววิถีไทยเพื่อขยายฐานรายได้ พร้อมทั้งจัดทำฐานข้อมูลเกษตรอินทรีย์ เพื่อเป็นข้อมูลในการวางแผนการผลิตที่เหมาะสม สนับสนุนการวิจัยและพัฒนานวัตกรรมใหม่ๆ ให้ตอบสนองตลาดสินค้าเพื่อสุขภาพและการส่งออก จัดตั้งกองทุนเกษตรอินทรีย์

ตลอดจนมาตรการส่งเสริมตลาดสีเขียวในชุมชนและท้องถิ่น ส่งเสริมเกษตรกรและกลุ่มเกษตรกรจำหน่ายสินค้าผ่านช่องทางพาณิชย์อิเล็กทรอนิกส์ (E-Commerce) ทั้งภายในประเทศและต่างประเทศ

3) ส่งเสริมการปรับเปลี่ยนไปสู่สินค้าเกษตรชนิดใหม่ตามศักยภาพของพื้นที่ (Zoning) และความต้องการตลาด โดยส่งเสริมการปลูกพืชผัก ผลไม้ และไม้ดอก ในพื้นที่จังหวัดเลย หนองคาย บึงกาฬ นครพนม ศรีสะเกษ และอุบลราชธานี โดยสนับสนุนการปรับปรุงพัฒนาพันธุ์ การตรวจรับรองมาตรฐานสินค้าเกษตร การประชาสัมพันธ์ และการจัดตั้งตลาดกลาง รวมทั้งส่งเสริมการปลูกพืชสมุนไพรสำคัญที่เป็นสารตั้งต้นในการแปรรูปผลิตสินค้า ในพื้นที่นำร่องจังหวัดสกลนคร มหาสารคาม เลย และอุบลราชธานี ให้มีปริมาณมากพอและมีคุณภาพตามระบบมาตรฐานการเกษตรตามความต้องการของตลาดทั้งในและต่างประเทศ และจัดทำฐานข้อมูลพื้นที่ปลูกพืชสมุนไพรเพื่อการบริหารจัดการ และส่งเสริมการเลี้ยงโคเนื้อคุณภาพสูงในพื้นที่จังหวัดสกลนคร มุกดาหาร นครพนม นครราชสีมา สุรินทร์ ชัยภูมิ บุรีรัมย์และอุบลราชธานี และโคนม ในพื้นที่จังหวัด นครราชสีมา ขอนแก่น โดยสนับสนุนการปรับปรุงพันธุ์ ส่งเสริมการปลูกแปลงหญ้าและปรับปรุงคุณภาพอาหาร สัตว์ พัฒนาเทคโนโลยีการเลี้ยงและทักษะเกษตรกร รวมทั้งการจัดระบบมาตรฐานโรงฆ่าสัตว์ให้ได้มาตรฐานอุตสาหกรรม (GMP) และเพิ่มช่องทางการจำหน่ายและขยายตลาดไปสู่อาเซียน

4) ส่งเสริมและพัฒนาเศรษฐกิจชีวภาพ (Bio Economy) ให้เป็นฐานรายได้ใหม่ที่สำคัญ ของภาค โดยมุ่งลงทุนสร้างเศรษฐกิจบนฐานของการวิจัยและนวัตกรรมระดับสูง ในลักษณะสหวิทยาการ ที่ใช้ ทรัพยากรฐานชีวภาพ (พืช สัตว์ จุลินทรีย์) รวมถึงวัสดุเหลือทิ้งทางการเกษตร ของเสียและน้ำเสียจากโรงงาน อุตสาหกรรม ฟาร์มปศุสัตว์ และชุมชน พัฒนาต่อยอดเป็นผลิตภัณฑ์ชีวภาพที่มีมูลค่าสูง ก่อให้เกิดความก้าวหน้าและนวัตกรรมในมิติใหม่ๆ ที่ส่งผลต่อการปฏิรูปภาคเกษตร อาหาร สาธารณสุขและการแพทย์ พลังงาน อุตสาหกรรมเคมี และภาคสังคม โดยพัฒนาให้นครราชสีมา ขอนแก่น อุบลราชธานี และสกลนคร เป็นศูนย์กลาง อุตสาหกรรมเกษตรแปรรูปและอาหารแบบครบวงจร ส่งเสริมการแปรรูปสมุนไพรในพื้นที่จังหวัดสกลนคร มหาสารคาม สุรินทร์ และอำนาจเจริญ โดยพัฒนาเทคโนโลยีการผลิตให้ได้มาตรฐาน GMP พัฒนาระบบรับรอง ผลิตภัณฑ์สมุนไพรและสร้างแบรนด์เพื่อเพิ่มขีดความสามารถในการแข่งขันและส่งออก ส่งเสริมอุตสาหกรรมใหม่ และธุรกิจแนวใหม่ในพื้นที่กลุ่มจังหวัดภาคตะวันออกเฉียงเหนือตอนกลางและตอนล่าง ด้วยการพัฒนาต่อยอดจากวัตถุดิบและของเหลือทิ้งทางการเกษตร/อุตสาหกรรม และฐานความหลากหลายทางชีวภาพไปสู่ ผลิตภัณฑ์มูลค่าสูง เช่น เอทานอล พลาสติกชีวภาพ (Bio-plastic) สารสกัดจากพืชมูลค่าสูง เอนไซม์/อาหาร เสริมสุขภาพจากจุลินทรีย์ เป็นต้น รวมทั้งสร้างความมั่นคงทางพลังงานระดับชุมชน จากการนำวัตถุดิบในชุมชน ของเหลือทิ้งทางการเกษตร ขยะครัวเรือน มาผลิตเป็นพลังงานเพื่อใช้ภายในครัวเรือนหรือชุมชน และส่งเสริมการใช้พลังงานหมุนเวียนในระดับชุมชน

5) ส่งเสริมและสนับสนุนธุรกิจ SMEs ธุรกิจ Startup และวิสาหกิจชุมชน ผลิตสินค้าอุปโภคบริโภค ในพื้นที่เชื่อมโยงระเบียงเศรษฐกิจแนวตะวันออก-ตะวันตก ได้แก่ จังหวัดชัยภูมิ ขอนแก่น กาฬสินธุ์ร้อยเอ็ด มุกดาหาร เพื่อการส่งออกสู่ประเทศเพื่อนบ้าน โดยเน้นอุตสาหกรรมสีเขียวและการใช้วัตถุดิบในพื้นที่ รวมทั้งสนับสนุนความรู้ด้านกฎ ระเบียบที่เกี่ยวข้อง ส่งเสริมการเข้าถึงแหล่งเงินทุนที่เป็นธรรม การ พัฒนาช่องทางการตลาดในต้นทุนที่ต่ำ โดยใช้เทคโนโลยีสารสนเทศ เช่น E-Commerce, E-Marketing เป็นต้น

6) ยกกระดับมาตรฐานสินค้ากลุ่มผ้าไหม ผ้าฝ้าย ผ้าย้อมคราม และส่งเสริมพื้นที่ที่มี ศักยภาพให้ก้าวไปสู่การเป็นศูนย์กลางแฟชั่นในระดับภูมิภาค อาทิ กาฬสินธุ์ ขอนแก่น ชัยภูมิ นครราชสีมา สุรินทร์ และสกลนคร เป็นต้น โดยส่งเสริมการพัฒนาคุณภาพสินค้า การออกแบบ และตราสัญลักษณ์ พัฒนาเทคโนโลยีและงานศึกษาวิจัย

สร้างนวัตกรรมเพิ่มมูลค่า พร้อมทั้งพัฒนาและยกระดับผลิตภัณฑ์ชุมชนอื่นๆ ยกย่องผู้ประกอบการและนักออกแบบรุ่นใหม่ ให้มีทักษะ มีความรู้ความสามารถทั้งการออกแบบและการจัดการ เพื่อให้สินค้ามีความหลากหลายและทันสมัย สร้างความเชื่อมโยงระหว่างวิสาหกิจชุมชนและวิสาหกิจ ขนาดกลางและขนาดย่อมกับภาคอุตสาหกรรม และส่งเสริมการจับคู่ธุรกิจเพื่อสร้างโอกาสทางธุรกิจ

7) พัฒนาเมืองศูนย์กลางจังหวัดเป็นเมืองน่าอยู่ โดยจัดระบบสาธารณูปโภค สาธารณูปการที่มีคุณภาพและเพียงพอต่อความต้องการของประชาชนและกิจกรรมเศรษฐกิจในเมือง จัดระบบบริการสังคมที่ได้มาตรฐานที่อยู่อาศัยของผู้มีรายได้น้อย ให้ความสำคัญต่อการผังเมือง การเพิ่มพื้นที่สีเขียว ความสะอาด และดูแลความปลอดภัยของประชาชน และรักษาความสมดุลของระบบนิเวศ

8) พัฒนาทรัพยากรป่าไม้ให้คงความอุดมสมบูรณ์และรักษาความหลากหลายทางชีวภาพของพื้นที่ต้นน้ำในพื้นที่จังหวัดเลย อุดรธานี สกลนคร ชัยภูมิ และนครราชสีมา โดยกำหนดและทำเครื่องหมายแนวเขตพื้นที่ป่าอนุรักษ์และพื้นที่ป่านอกเขตอนุรักษ์ให้ชัดเจน ส่งเสริมประชาชนมีส่วนร่วมในการฟื้นฟู ปกป้อง และป้องกันการบุกรุกเพื่อรักษาพื้นที่ป่าต้นน้ำและป้องกันการชะล้างพังทลายของดิน รวมถึงการอนุรักษ์พื้นที่ชุ่มน้ำ

9) ส่งเสริมและสนับสนุนการศึกษาวิจัยเพื่อพัฒนาความรู้ เทคโนโลยี นวัตกรรมและความคิดสร้างสรรค์ในการพัฒนาภาค โดยใช้ประโยชน์จากสถาบันการศึกษา หน่วยงานด้านการวิจัยพัฒนา ที่กระจายตัวอยู่ในพื้นที่ สร้างความเชื่อมโยงสถาบันการศึกษา และภาคเอกชนเพื่อพัฒนาเครือข่ายของ อุตสาหกรรมในลักษณะ คลัสเตอร์ สนับสนุนสถาบันการศึกษาหรือสถาบันวิจัย ให้มีความพร้อมด้านโครงสร้างพื้นฐานและบุคลากรด้านวิทยาศาสตร์ เทคโนโลยีและนวัตกรรม ส่งเสริมและสนับสนุนการวิจัยในชั้นประยุกต์ และทดลองเพิ่มขึ้น ทั้งการจัดทำผลิตภัณฑ์ต้นแบบ การทำวิจัยตลาด การทดสอบผลิตภัณฑ์ และโรงงานนำร่อง เพื่อให้สามารถแปลงงานวิจัยไปสู่การใช้ประโยชน์ในเชิงพาณิชย์ได้อย่างเป็นรูปธรรมมากขึ้น

#### **ยุทธศาสตร์ที่ 4 พัฒนาการท่องเที่ยวเชิงบูรณาการ**

##### **แนวทางการพัฒนา**

1) พัฒนาและส่งเสริมการท่องเที่ยวเชิงประเพณีวัฒนธรรมในทุกพื้นที่ โดยส่งเสริมชุมชนในการสร้างสรรค์กิจกรรมหรือเทศกาลประจำถิ่นในแต่ละเดือนในพื้นที่ต่างๆ โฆษณาประชาสัมพันธ์แก่นักท่องเที่ยวทั้งชาวไทยและต่างประเทศ เพื่อสร้างการรับรู้สินค้าบริการ และแหล่งท่องเที่ยวที่สะท้อนอัตลักษณ์ของชุมชน พัฒนาแบรนด์และสื่อสารความแตกต่างของชุมชนต่างๆ ในรูปแบบการเล่าเรื่อง (Storytelling) ส่งเสริมการขายแพ็คเกจการท่องเที่ยวเพื่อกระตุ้นการท่องเที่ยวนอกฤดูกาล ส่งเสริมการตลาดแบบมีเป้าหมาย เฉพาะกลุ่ม เช่น กลุ่มผู้สูงอายุ กลุ่มนักเรียนนักศึกษา กลุ่มผู้ปฏิบัติธรรม กลุ่มสุขภาพสตรี เป็นต้น

2) พัฒนาและส่งเสริมการท่องเที่ยวอารยธรรมอีสานใต้ในพื้นที่จังหวัดนครราชสีมา บุรีรัมย์ สุรินทร์ ศรีสะเกษ และอุบลราชธานี โดยบูรณาการจัดการแผนท่องเที่ยวในแต่ละจังหวัดที่ดึงดูดเด่น หรืออัตลักษณ์ของแต่ละพื้นที่มาสร้างเส้นทางท่องเที่ยวเชื่อมโยงแหล่งท่องเที่ยวในเขตอารยธรรมอีสานใต้ และเชื่อมโยงสู่ประเทศลาว กัมพูชา และเวียดนาม เพื่อเพิ่มระยะเวลาพำนักและค่าใช้จ่ายเฉลี่ยต่อหัวของกลุ่ม นักท่องเที่ยวคุณภาพทั้งชาวไทยและต่างประเทศ พัฒนาสินค้าและบริการที่มีจุดเด่นหรืออัตลักษณ์ที่สร้างจากทุนทางวัฒนธรรม เพื่อให้เกิดความจดจำและสร้างความโดดเด่น ลอกเลียนได้ยาก พัฒนาบุคลากรและผู้ประกอบการการท่องเที่ยวให้เป็นมืออาชีพ รักษามาตรฐานการให้บริการ จัดทำแผนที่ท่องเที่ยวให้ท่องเที่ยวได้ตลอดทั้งปี พัฒนาระบบโลจิสติกส์ขนถ่ายนักท่องเที่ยวอย่างเป็นระบบไปสู่แหล่งท่องเที่ยวดูแลความปลอดภัยและสุขลักษณะให้นักท่องเที่ยว

3) พัฒนาและส่งเสริมการท่องเที่ยววิถีชีวิตลุ่มน้ำโขง ในพื้นที่จังหวัดเลย หนองคาย บึงกาฬ นครพนม มุกดาหาร อุบลราชธานี และสกลนคร และพัฒนาเส้นทางเชื่อมโยงแหล่งท่องเที่ยวเกี่ยวกับประเทศ เพื่อนบ้าน อาทิ สี่เหลี่ยมวัฒนธรรมล้านช้าง เลย-อุดรธานี-หนองบัวลำภู-หนองคาย-สปป.ลาว โดยพัฒนาแหล่งท่องเที่ยว สินค้าและบริการให้สอดคล้องกับกระแสความนิยมการท่องเที่ยวเชิงวัฒนธรรมของสองฝั่งโขง พัฒนากิจกรรมการท่องเที่ยวให้มีความหลากหลาย อาทิ การท่องเที่ยว/พักผ่อนชมทัศนียภาพและวิถี ชีวิตลุ่มแม่น้ำโขง (Leisure/Lifestyle) การท่องเที่ยวด้วยจักรยานและการเดินทางแบบคาราวาน (Cycling/Caravan Tours) การท่องเที่ยวเชิงมหกรรม (Festivals/Events) เป็นต้น พัฒนาดนเชื่อมโยงระหว่าง แหล่งท่องเที่ยว พัฒนาท่าเรือให้ได้มาตรฐานความปลอดภัย ส่งเสริมการบริหารจัดการที่เกิดจากชุมชนเพื่อสร้างงานและรายได้ เน้นพัฒนาผู้ประกอบการด้านการจัดการและทักษะทางภาษาเพื่อรองรับนักท่องเที่ยวต่างชาติที่ เพิ่มขึ้น

4) พัฒนาและส่งเสริมการท่องเที่ยวยุคก่อนประวัติศาสตร์ ในจังหวัดขอนแก่น ภาพสินธุ์ อุดรธานี หนองบัวลำภูและชัยภูมิโดยพัฒนาแหล่งท่องเที่ยวและพิพิธภัณฑ์ให้เป็นแหล่งเรียนรู้เชิงสร้างสรรค์ และมีชีวิต ออกแบบการจัดแสดง จัดนิทรรศการ มัลติมีเดีย หรือกิจกรรมต่างๆ ให้ผู้ชมมีส่วนร่วม มีความสนุกสนานรื่นเริง (play and learn) ทั้งภาษาไทยและต่างประเทศเพื่อขยายฐานนักท่องเที่ยวที่สนใจ ศึกษาวิวัฒนาการของภาคอีสานตั้งแต่ยุคก่อนประวัติศาสตร์จนถึงปัจจุบัน ปลูกฝังให้เด็กเข้าพิพิธภัณฑ์ผ่าน กิจกรรมทัศนศึกษาของโรงเรียนและนันทนาการของครอบครัว พัฒนาลินค้า/บริการ/ของที่ระลึก ปรับปรุงสิ่งอำนวยความสะดวกในแหล่งท่องเที่ยวให้ได้มาตรฐาน โฆษณาประชาสัมพันธ์อย่างต่อเนื่อง พัฒนาระบบขนส่งสาธารณะเข้าสู่แหล่งท่องเที่ยวเพื่อให้เข้าถึงได้ง่ายและกลับมาได้บ่อยครั้ง

5) พัฒนาและส่งเสริมการท่องเที่ยวเชิงกีฬาในพื้นที่จังหวัดบุรีรัมย์ ศรีสะเกษ นครราชสีมา โดยส่งเสริมและสนับสนุนอุตสาหกรรมกีฬาให้ครอบคลุมทุกมิติ เพื่อสร้างมูลค่าเพิ่มทั้งจากการกีฬาและธุรกิจที่เกี่ยวข้อง อาทิ ธุรกิจการแข่งขันต่างๆ การผลิตอุปกรณ์/ชุดกีฬา/ของที่ระลึก สนามแข่งขัน อาหารเสริมและเครื่องดื่ม โรงแรม ร้านอาหาร การเดินทางและขนส่ง ประกันภัย สถาบันพัฒนากีฬาอาชีพ ทุกระดับ เป็นต้น ส่งเสริมการศึกษาในด้าน เวชศาสตร์การกีฬา วิทยาศาสตร์การกีฬา และการบริหารจัดการ ธุรกิจกีฬา เพื่อผลิตบุคลากรรองรับการขยายตัวของ อุตสาหกรรมกีฬา สนับสนุนการจัดมหกรรมกีฬานานาชาติ รวมทั้งส่งเสริมกิจกรรมทางการตลาดและการประชาสัมพันธ์เพื่อสร้างการรับรู้ให้กับนักท่องเที่ยว

6) พัฒนาและส่งเสริมการท่องเที่ยวธรรมชาติในจังหวัดชัยภูมิ เลย นครราชสีมา อุบลราชธานี โดยส่งเสริมการท่องเที่ยวที่คำนึงถึงขีดความสามารถในการรองรับของระบบนิเวศ เพื่อให้เกิดความสมดุลและยั่งยืน มุ่งเน้นนักท่องเที่ยวคุณภาพเพื่อให้สอดคล้องกับกิจกรรมการท่องเที่ยวที่มุ่งเน้นให้เกิดความคุ้มค่าต่อประสบการณ์ มากกว่าการท่องเที่ยวที่คุ้มค่าเงิน สนับสนุนให้คนไทยเดินทางมาท่องเที่ยวในพื้นที่มากขึ้น เพื่อลดการพึ่งพิงตลาดต่างประเทศ รวมทั้งให้ความรู้แก่นักท่องเที่ยวในการอนุรักษ์ทรัพยากรธรรมชาติและจัดการขยะอย่างถูกวิธี

7) พัฒนาแหล่งท่องเที่ยวและสิ่งอำนวยความสะดวกให้ได้มาตรฐาน ประชาสัมพันธ์การท่องเที่ยว และพัฒนาเส้นทางท่องเที่ยวที่เชื่อมโยงในลักษณะเครือข่าย เพื่อกระจายนักท่องเที่ยวจากเมืองหลักไปสู่ชุมชน และท้องถิ่น เชื่อมโยงกิจกรรมการท่องเที่ยวระหว่างภาคเอกชนกับชุมชนและท้องถิ่น ทั้งใน ประเทศและกับประเทศเพื่อนบ้าน ที่สอดคล้องกับความต้องการของนักท่องเที่ยว รวมทั้งพัฒนาทักษะฝีมือ บุคลากรในภาคบริการและการท่องเที่ยว จัดฝึกอบรมภาคทุกระดับด้านภาษาต่างประเทศ นอกจากนั้นพัฒนาสินค้า OTOP สินค้าวิสาหกิจชุมชน ของที่

ระลึก ร้านอาหาร ที่พักให้มีคุณภาพดี ส่งเสริมการท่องเที่ยวเฉพาะกลุ่มตาม ความสนใจของนักท่องเที่ยว รวมถึงระบบ การจัดการสิ่งแวดล้อมในแหล่งท่องเที่ยว

**ยุทธศาสตร์ที่ 5 ใช้โอกาสจากการพัฒนาโครงข่ายคมนาคมขนส่งที่เชื่อมโยงพื้นที่ เศรษฐกิจหลัก ภาคกลางและพื้นที่ระเบียงเศรษฐกิจภาคตะวันออก (EEC) เพื่อพัฒนาเมือง และพื้นที่เศรษฐกิจใหม่ๆ ของภาค**  
**แนวทางการพัฒนา**

1) เร่งพัฒนาโครงสร้างพื้นฐานขนาดใหญ่ที่เชื่อมโยงภาคกับพื้นที่เศรษฐกิจหลัก ภาคกลางและพื้นที่ ระเบียงเศรษฐกิจภาคตะวันออก (EEC) ให้แล้วเสร็จตามแผน อาทิ แผนการพัฒนารถไฟความเร็วสูง การพัฒนา โครงข่ายรถไฟทางคู่ และโครงการทางหลวงพิเศษระหว่างเมืองตามยุทธศาสตร์แผนพัฒนา โครงสร้างพื้นฐานด้าน คมนาคมขนส่งของไทย พ.ศ. 2558-2565 (ภาคตะวันออกเฉียงเหนือ)

2) เร่งพัฒนาโครงข่ายระบบการคมนาคมขนส่งภายในภาคให้เป็นระบบที่สมบูรณ์ อาทิ การพัฒนา รถไฟสายใหม่ (บ้านไผ่-นครพนม) โครงการพัฒนาท่าอากาศยานภายในภาค 6 แห่ง (อุดรธานี อุบลราชธานี บุรีรัมย์ ร้อยเอ็ด นครราชสีมา และขอนแก่น) และขยายถนน 4 ช่องจราจรเพื่อเพิ่มประสิทธิภาพทางหลวง

3) พัฒนาเมืองสำคัญ ขอนแก่น นครราชสีมา ให้เป็นเมืองศูนย์กลาง การค้า การลงทุน การบริการ สุขภาพและศูนย์กลางการศึกษา โดยพัฒนาและปรับปรุงโครงสร้างพื้นฐานเชื่อมโยงกับระบบโครงสร้างพื้นฐานหลักที่ เชื่อมโยงระหว่างภาค เร่งรัดพัฒนาระบบขนส่งรางเบาเมืองขอนแก่น พร้อมทั้ง ส่งเสริมระบบขนส่งสาธารณะในเมือง ให้เชื่อมโยงระหว่างเมืองและระบบขนส่งอื่น

4) พัฒนาพื้นที่รอบสถานีขนส่งระบบรางในเมืองที่มีศักยภาพที่สำคัญ อาทิ เมืองขอนแก่น และ บริเวณเมืองชายแดนที่มีศักยภาพ รวมทั้งบริเวณใกล้พื้นที่เขตเศรษฐกิจพิเศษชายแดน อาทิ เมืองนครพนม เมือง หนองคาย เมืองมุกดาหาร โดยสนับสนุนให้มีการจัดทำโครงการนำร่องที่ใช้แนวทางการจัดรูปที่ดิน การวางผังเมือง ควบคู่กับการพัฒนาเมืองแบบประหยัดพลังงาน

**ยุทธศาสตร์ที่ 6 พัฒนาความร่วมมือและใช้ประโยชน์จากข้อตกลงกับประเทศ เพื่อนบ้านในการ**  
**สร้างความเข้มแข็งทางเศรษฐกิจตามแนวชายแดนและแนวระเบียงเศรษฐกิจ**

**แนวทางการพัฒนา**

1) พัฒนาด่านชายแดน โดยพัฒนาโครงสร้างพื้นฐานบริเวณด่านศุลกากรให้เพียงพอ สนับสนุนการ จัดการด่านพรมแดนแบบเบ็ดเสร็จ CIQ (Customs/Immigration/Quarantine) ให้ได้มาตรฐานสากล เร่งเชื่อมต่อ ระบบสารสนเทศภายในและระหว่างหน่วยงานเพื่อสามารถให้บริการ ณ จุดเดียว (National Single Window) เพิ่ม อัตรากำลังเจ้าหน้าที่ให้เพียงพอ พัฒนาสิ่งอำนวยความสะดวกบริเวณจุดผ่อนปรนการค้าชายแดน ที่มีศักยภาพ

2) พัฒนาโครงสร้างพื้นฐานเชื่อมโยงชายแดน โดยเร่งก่อสร้างสะพานมิตรภาพไทย-ลาว แห่งที่ 5 (บึงกาฬ-ปากซัน) เพื่อเชื่อมโยงโครงข่ายเส้นทางคมนาคมระหว่างไทย ลาว เวียดนาม และจีน ให้มีความสะดวก ประหยัดเวลาและค่าใช้จ่ายในการเดินทาง

3) พัฒนาพื้นที่เขตพัฒนาเศรษฐกิจพิเศษชายแดน โดยพัฒนามุกดาหารเป็นพื้นที่นำร่อง เพื่อ เสริมสร้างศักยภาพในการลงทุนและสร้างความร่วมมือกับประเทศเพื่อนบ้านในการพัฒนาเศรษฐกิจ ชายแดน พร้อมทั้งเร่งรัดการดำเนินงานโครงการและมาตรการสำคัญในเขตเศรษฐกิจพิเศษ นครพนม หนองคาย ให้มีความพร้อมด้าน โครงสร้างพื้นฐาน และบริการ CIQ ที่ได้มาตรฐานสากล

## แผนพัฒนากลุ่มจังหวัด

แผนพัฒนากลุ่มจังหวัดภาคตะวันออกเฉียงเหนือตอนล่าง 1 ตำแหน่งทางยุทธศาสตร์ (Strategic Position)

1. เป็นแหล่งผลิตสินค้าเกษตรและอาหารปลอดภัย
2. เป็นแหล่งผลิตผลิตภัณฑ์ใหม่ระดับประเทศ
3. เป็นแหล่งท่องเที่ยวที่มีความหลากหลายทั้งการท่องเที่ยวอารยธรรมขอม เขิงนิเวศน์ การกีฬาที่มีชื่อเสียง
4. เป็นประตูสู่อีสาน และเชื่อมโยงการค้าชายแดนกับประเทศเพื่อนบ้าน

## วิสัยทัศน์ (Vision)

“ศูนย์กลางเกษตรอุตสาหกรรม ผลิตภัณฑ์ใหม่ ท่องเที่ยวอารยธรรมขอม การค้าชายแดน สังคมเป็นสุข”

## พันธกิจ (Mission)

1. ส่งเสริมการผลิตและแปรรูปข้าวหอมมะลิ
2. ส่งเสริมและพัฒนาการผลิตมันสำปะหลังเพื่ออุตสาหกรรมอาหารและพลังงานทดแทน
3. ส่งเสริมการเลี้ยงโคเนื้อ กระบือ และแพะ และแปรรูปเชิงคุณภาพ
4. ส่งเสริมการเรียนรู้สู่การปฏิบัติตามหลักปรัชญาเศรษฐกิจพอเพียง
5. ส่งเสริมศักยภาพการผลิตและการตลาดผลิตภัณฑ์ใหม่
6. ส่งเสริมการท่องเที่ยว ให้ได้รับความนิยม และบริหารจัดการให้มีศักยภาพ
7. ส่งเสริมและพัฒนาการค้าการลงทุน และค้าชายแดน
8. ส่งเสริมการพัฒนาด้านสังคม

## เป้าประสงค์รวม (Objective)

1. ผลิตภัณฑ์มวลรวมกลุ่มจังหวัดภาคการเกษตรและอุตสาหกรรมเพิ่มขึ้น
2. รายได้จากการท่องเที่ยวเพิ่มขึ้น
3. รายได้จากการจำหน่ายผลิตภัณฑ์ใหม่เพิ่มขึ้น
4. มูลค่าการส่งออกสินค้าชายแดนเพิ่มขึ้น
5. ผู้สูงอายุมีคุณภาพชีวิตที่ดีขึ้น

## ประเด็นยุทธศาสตร์ (Strategic Issues)

1. การพัฒนาขีดความสามารถในการแข่งขันเกษตรอุตสาหกรรมและแปรรูป
2. การพัฒนาอุตสาหกรรมการท่องเที่ยว และผลิตภัณฑ์ใหม่
3. การส่งเสริมพัฒนาการค้าการลงทุน และการค้าชายแดน
4. ยกระดับการพัฒนาคุณภาพชีวิต

## กลยุทธ์ (Strategy)

- 1) การพัฒนาขีดความสามารถในการแข่งขันเกษตรอุตสาหกรรมและแปรรูปอาหาร
  - 1.1 พัฒนาและบริหารจัดการน้ำเพื่อการเกษตร
  - 1.2 ส่งเสริมและพัฒนาระบบโลจิสติกส์และการกระจายสินค้าในภูมิภาค
  - 1.3 ส่งเสริมการบริหารจัดการพื้นที่เกษตรกรรมให้เหมาะสม
  - 1.4 ยกระดับสินค้าเกษตรเข้าสู่ระบบมาตรฐาน
  - 1.5 ส่งเสริมและพัฒนาตามแนวทางปรัชญาเศรษฐกิจพอเพียง
  - 1.6 ยกระดับความสามารถในการแข่งขันด้านการตลาดสินค้าเกษตร
  - 1.7 ส่งเสริมการแปรรูปผลผลิตเพื่อสร้างมูลค่าเพิ่ม
  - 1.8 สนับสนุนให้มีการรวมกลุ่มการผลิตและจำหน่าย
  - 1.9 ส่งเสริมการใช้นวัตกรรมและพลังงานทดแทน
  - 1.10 ส่งเสริมอาชีพการเลี้ยงสัตว์คุณภาพสูง
- 2) การพัฒนาอุตสาหกรรมการท่องเที่ยว และผลิตภัณฑ์ใหม่
  - 2.1 พัฒนาโครงสร้างพื้นฐานและสิ่งอำนวยความสะดวก
  - 2.2 พัฒนาสินค้าและบริการทางการท่องเที่ยว
  - 2.3 พัฒนาบุคลากรด้านการท่องเที่ยว
  - 2.4 สร้างความเชื่อมั่นและความปลอดภัยให้นักท่องเที่ยว
  - 2.5 พัฒนาและฟื้นฟูแหล่งท่องเที่ยว
  - 2.6 เพิ่มประสิทธิภาพกระบวนการผลิตใหม่ให้มีคุณภาพ
  - 2.7 ส่งเสริมการตลาดและการประชาสัมพันธ์การท่องเที่ยวและผลิตภัณฑ์ใหม่
  - 2.8 พัฒนาผลิตภัณฑ์ใหม่ให้มีคุณภาพและมาตรฐาน
- 3) การส่งเสริมและพัฒนากิจการค้าการลงทุน และการค้าชายแดน
  - 3.1 ส่งเสริมและพัฒนากิจการการค้าชายแดน และการลงทุนในประเทศ
  - 3.2 พัฒนาโครงสร้างพื้นฐานและโลจิสติกส์
- 4) ยกระดับการพัฒนาคุณภาพชีวิต
  - 4.1 พัฒนา สนับสนุน กิจกรรมการลงทุนพัฒนาด้านสังคมเพื่อยกระดับคุณภาพชีวิต
  - 4.2 ส่งเสริมอาชีพ ทักษะชีวิต และส่งเสริมสร้างศักยภาพการพึ่งพาตนเอง
  - 4.3 ส่งเสริมและพัฒนาตามแนวทางปรัชญาเศรษฐกิจพอเพียง

แผนที่ยุทธศาสตร์กลุ่มจังหวัดภาคตะวันออกเฉียงเหนือตอนล่าง 1

Strategy Map



แผนพัฒนาจังหวัดนครราชสีมา

วิสัยทัศน์ “โคราชเมืองน่าอยู่ มุ่งสู่เมือง 3 มรดกยูเนสโก นวัตกรรม และเกษตร อุตสาหกรรม สังคมปลอดภัย”

ประเด็นยุทธศาสตร์ที่ 1 การพัฒนาและเพิ่มขีดความสามารถในการแข่งขันทางเศรษฐกิจ  
แนวทางการพัฒนา/เป้าประสงค์

1. ส่งเสริมการท่องเที่ยว มีแผนงาน/กลยุทธ์ดังต่อไปนี้
  1. เสริมสร้างและพัฒนาโครงสร้างพื้นฐานและสิ่งอำนวยความสะดวก แหล่งท่องเที่ยว รอบแหล่งท่องเที่ยวและเส้นทางไปยังแหล่งท่องเที่ยว
  2. เสริมสร้างและพัฒนาสินค้าและบริการเกี่ยวกับแหล่งท่องเที่ยวให้มีมูลค่าเพิ่มขึ้น
  3. ส่งเสริมและประชาสัมพันธ์แหล่งท่องเที่ยว
2. ยกระดับการเกษตร และอุตสาหกรรม มีแผนงาน/กลยุทธ์ดังต่อไปนี้
  1. ส่งเสริมการสร้างมูลค่าสินค้าและบริการภาคการเกษตร
  2. ส่งเสริมการสร้างมูลค่าสินค้าและบริการนอกภาคการเกษตร
  3. ส่งเสริมการนำผลงานนวัตกรรมการเกษตร อุตสาหกรรม และอาหารปลอดภัย (Food Valley) มาใช้กับแผนงาน/โครงการ/กิจกรรม
  4. ส่งเสริมและพัฒนาโครงสร้างพื้นฐานและระบบโลจิสติกส์เพื่อรองรับการขยายตัวทางเศรษฐกิจ

เศรษฐกิจ



5. น้อมนำหลักปรัชญาเศรษฐกิจพอเพียง ไปสู่การปฏิบัติอย่างยั่งยืน

6. สร้างโอกาสและพัฒนาฝีมือให้กับ ผู้อยู่ในวัยแรงงานและผู้ประกอบการ

**ประเด็นยุทธศาสตร์ที่ 2 การลดความเหลื่อมล้ำ เพื่อยกระดับสังคมให้เป็นเมืองน่าอยู่ ตามแนวทางเศรษฐกิจพอเพียง**

**แนวทางการพัฒนา/เป้าประสงค์**

1. ลดความความเหลื่อมล้ำทางสังคมทุกมิติ มีแผนงาน/กลยุทธ์ดังต่อไปนี้

1. ส่งเสริมและพัฒนาระบบการสาธารณสุข
2. ส่งเสริมและพัฒนาระบบการศึกษา
3. ส่งเสริมและพัฒนาด้านศาสนา วัฒนธรรม และประเพณี
4. ส่งเสริมและพัฒนาด้านโครงสร้างพื้นฐานและสิ่งอำนวยความสะดวก
5. ส่งเสริมและพัฒนาภารกิจภายใต้โครงการไทยนิยมยั่งยืน
6. ส่งเสริมและพัฒนาหมู่บ้านล้าหลัง คริวเรือนที่ไม่ผ่านเกณฑ์ จปฐ.
7. ส่งเสริมและพัฒนาบริการภาครัฐด้านอื่นๆ

**ประเด็นยุทธศาสตร์ที่ 3 บริหารจัดการทรัพยากรธรรมชาติ สิ่งแวดล้อม ให้มีความสมบูรณ์อย่างยั่งยืนตามแนวทางเศรษฐกิจพอเพียง**

**แนวทางการพัฒนา/เป้าประสงค์**

1. อนุรักษ์ ป่าไม้ พัฒนาทรัพยากรธรรมชาติและสิ่งแวดล้อม มีแผนงาน/กลยุทธ์ดังต่อไปนี้

1. ส่งเสริมการอนุรักษ์ ป่าไม้ และให้ความรู้ สร้างจิตสำนึกประชาชน ได้ตระหนักถึงคุณค่า และประโยชน์ของทรัพยากรธรรมชาติ ทรัพยากรป่าไม้ ตามแนวทางเศรษฐกิจพอเพียง
2. เพิ่มความสามารถในการบริหารจัดการขยะ และรณรงค์ให้ทุกภาคส่วนร่วม สำนัก รับผิดชอบต่อสังคมเกี่ยวกับการลดปริมาณขยะ
3. ส่งเสริมการมีส่วนร่วมการจัดการน้ำเสีย และส่งเสริมพัฒนาพื้นที่ ลำน้ำ คู คลอง สาธารณะ
4. ส่งเสริมให้มีการบริหารจัดการน้ำในเขตชลประทาน ตามแนวทางเศรษฐกิจพอเพียง
5. ส่งเสริมให้มีการบริหารจัดการน้ำในพื้นที่เกษตรน้ำฝน (นอกเขตชลประทาน) ตามแนวทางเศรษฐกิจพอเพียง
6. การขยายผลโครงการอันเนื่องมาจากพระราชดำริ
7. พัฒนาระบบป้องกันน้ำท่วมในพื้นที่ชุมชนเมือง และเพิ่มสิ่งก่อสร้างเพื่อลดการพังทลายของตลิ่งตามเส้นทางน้ำ
8. ส่งเสริมการปรับปรุงพื้นที่ดินเค็มเพื่อการเกษตร

**2. ยกระดับการพัฒนาจัดตั้งอุทยานธรณีโคราชเป็นอุทยานธรณีโลกยูเนสโก มีแผนงาน/กลยุทธ์ดังต่อไปนี้**

1. พัฒนาการจัดตั้งอุทยานธรณีโคราชสู่อุทยานธรณีโลกยูเนสโก

### 3. ใช้พลังงานและพลังงานสะอาดอย่างมีประสิทธิภาพ มีแผนงาน/กลยุทธ์ดังต่อไปนี้

1. ส่งเสริมการรณรงค์ประหยัดพลังงาน และส่งเสริมการใช้พลังงานสะอาด

**ประเด็นยุทธศาสตร์ที่ 4 การเสริมสร้างความมั่นคงทุกมิติ เพื่อปกป้องสถาบันหลักของชาติ และความปลอดภัยในชีวิตและทรัพย์สิน**

#### แนวทางการพัฒนา/เป้าประสงค์

1. เสริมสร้างความมั่นคงเพื่อปกป้องสถาบันหลักของชาติ มีแผนงาน/กลยุทธ์ดังต่อไปนี้

1. สร้างความรู้ความเข้าใจ ถึงความสำคัญของสถาบันชาติ ศาสนา และพระมหากษัตริย์ให้ประชาชนได้รับรู้รับทราบ

2. ส่งเสริมพัฒนาอาชีพ ตามแนวทางโครงการอันเนื่องมาจากพระราชดำริ และการเรียนรู้หลักการทำงาน

2. เป็นศูนย์บริหารจัดการการเครือข่ายการป้องกันและแก้ไขปัญหาด้านความมั่นคงอย่างยั่งยืน มีแผนงาน/กลยุทธ์ดังต่อไปนี้

1. สร้างระบบเครือข่ายในภาครัฐ และภาคประชาชน

3. เสริมสร้างความปรองดองและความสมานฉันท์ มีแผนงาน/กลยุทธ์ดังต่อไปนี้

1. ส่งเสริมการสร้างความปลอดภัยของประชาชน หรือนักเรียน นักศึกษาในจังหวัด

2. ส่งเสริมในการให้ความรู้ และการมีส่วนร่วมของทุกภาคส่วน

4. เสริมสร้างความมั่นคงและความปลอดภัยในชีวิตและทรัพย์สินของประชาชน มีแผนงาน/กลยุทธ์

ดังต่อไปนี้

1. จัดระบบการป้องกันปราบปรามผู้กระทำความผิด

2. สร้างระบบเครือข่ายการทำงานเฝ้าระวัง

3. ส่งเสริมการเตรียมความพร้อมเพื่อป้องกันและลดผลกระทบจากสาธารณภัย

**ประเด็นยุทธศาสตร์ที่ 5 การพัฒนาระบบการบริหารจัดการภาครัฐ รองรับ Smart City, Mice City และด้านอื่นๆ**

#### แนวทางการพัฒนา/เป้าประสงค์

1. เพิ่มประสิทธิภาพระบบการบริหารจัดการภาครัฐ มีแผนงาน/กลยุทธ์ดังต่อไปนี้

1. เพิ่มขีดความสามารถบุคลากรภาครัฐ และเครือข่าย ด้วยองค์ความรู้ เทคโนโลยี และนวัตกรรม

2. ส่งเสริมและพัฒนาโครงสร้าง องค์การภาครัฐ ด้วยองค์ความรู้ เทคโนโลยี และนวัตกรรม

3. เพิ่มขีดความสามารถในการปฏิบัติงาน การตรวจติดตาม

และการประเมินผลการ ดำเนินงานตามนโยบายของรัฐบาล

## 1.4 ยุทธศาสตร์การพัฒนาขององค์กรปกครองส่วนท้องถิ่นในเขตจังหวัด

### ยุทธศาสตร์ที่ 1 ยุทธศาสตร์การสานต่อแนวทางพระราชดำริ

- 1.1 ประสานและบริหารจัดการน้ำ ตามพระราชบัญญัติพระบาทสมเด็จพระเจ้าอยู่หัว
- 1.2 พัฒนาชุดลอก คูคลองและจัดสร้างแหล่งน้ำ สงวนและกักเก็บน้ำเพื่อการเกษตร
- 1.3 พัฒนาชุมชนและสังคมตามแนวปรัชญาเศรษฐกิจพอเพียง

### ยุทธศาสตร์ที่ 2 ยุทธศาสตร์ด้านการพัฒนาด้านการศึกษา

- 2.1 ส่งเสริมการพัฒนาระบบการศึกษาให้เป็นไปตามมาตรฐานการศึกษา
- 2.2 พัฒนาและเตรียมบุคลากรด้านการศึกษาให้มีคุณภาพมีทักษะและศักยภาพ
- 2.3 สนับสนุนให้มีการนำระบบเทคโนโลยีมาใช้
- 2.4 สนับสนุนคอมพิวเตอร์ระดับชุมชนเพื่อเพิ่มทักษะประชาชนในชุมชน
- 2.5 ส่งเสริมการศึกษาในระบบ นอกระบบ และการศึกษาตามอัธยาศัย

### ยุทธศาสตร์ที่ 3 ยุทธศาสตร์การพัฒนาด้านการเกษตร

- 3.1 พัฒนาปรับปรุงพันธุ์พืชและเมล็ดพันธุ์พืชที่มีคุณภาพเพื่อเกษตรกรจะได้เพิ่มผลผลิต
- 3.2 ลดต้นทุนการผลิตและเพิ่มมูลค่าผลผลิตทางการเกษตร
- 3.3 สนับสนุนจัดตั้งกองทุนเพื่อเกษตรกรในหมู่บ้าน (อกม.)
- 3.4 ส่งเสริมสนับสนุนการถนอมและแปรรูปสินค้าทางการเกษตรอย่างมีคุณภาพ
- 3.5 สนับสนุนการทำเกษตรทางเลือก เพื่อเพิ่มคุณภาพและประสิทธิภาพ
- 3.6 ส่งเสริมประชาชนในท้องถิ่นให้มีการเลี้ยงสัตว์เศรษฐกิจเพื่อการบริโภคและจำหน่าย

### ยุทธศาสตร์ที่ 4 ยุทธศาสตร์ด้านการพัฒนาสังคม

- 4.1 ส่งเสริมและพัฒนาบทบาทของคณะกรรมการหมู่บ้าน
- 4.2 ส่งเสริมโครงการพัฒนาระดับหมู่บ้านให้พึ่งตนเองได้
- 4.3 ส่งเสริมพัฒนาบทบาทและคุณภาพชีวิตของสตรี ผู้สูงอายุ ผู้พิการและผู้ด้อยโอกาสฯ
- 4.4 ส่งเสริมพัฒนาคุณภาพของเด็กและเยาวชน เพื่อเป็นบุคลากรที่มีคุณภาพต่อไป
- 4.5 ส่งเสริมพัฒนาคุณภาพและศักยภาพความสามารถของแรงงานในท้องถิ่น
- 4.6 ดำเนินการสนับสนุน และประสานรัฐบาลองค์กรปกครองส่วนท้องถิ่นฯ
- 4.7 ดำเนินการโครงการ อบจ.สัญจรเพื่อให้บริการประชาชนฯ
- 4.8 ส่งเสริมและประกาศเกียรติคุณผู้ที่เป็นแบบอย่างที่ดีและสร้างคุณประโยชน์ต่อสังคมฯ

### ยุทธศาสตร์ที่ 5 ยุทธศาสตร์ด้านการพัฒนาสาธารณสุข

- 5.1 สนับสนุนการจัดตั้งกองทุน และเพิ่มสวัสดิการเพื่อพัฒนาศักยภาพของ อสม.
- 5.2 ส่งเสริมและสนับสนุนให้การรักษาพยาบาลประชาชนในระดับตำบลฯ
- 5.3 ส่งเสริมสุขภาพอนามัยของประชาชนในระดับหมู่บ้านและชุมชนฯ

### **ยุทธศาสตร์ที่ 6 ยุทธศาสตร์ด้านการพัฒนาด้านโครงสร้างพื้นฐาน**

- 6.1 ส่งเสริมและสนับสนุนการวางระบบการพัฒนาด้านโครงสร้างคุณภาพชีวิตพื้นฐานฯ
- 6.2 ก่อสร้างปรับปรุงเส้นทางคมนาคมอย่างทั่วถึงฯ
- 6.3 ประสาน สนับสนุน ร่วมมือกับส่วนราชการ และองค์กรปกครองส่วนท้องถิ่นอื่นๆ
- 6.4 ประสานในการแก้ไขปัญหาความเดือดร้อนของประชาชนในด้านสาธารณูปโภคฯ
- 6.5 ดำเนินการปรับปรุงระบบขนส่งในจังหวัดนครราชสีมาเพื่อแก้ไขปัญหาการจราจรฯ

### **ยุทธศาสตร์ที่ 7 ยุทธศาสตร์ด้านการพัฒนาการท่องเที่ยว ศาสนา-วัฒนธรรม ประเพณี และกีฬา**

- 7.1 พัฒนาฟื้นฟูและส่งเสริมกิจกรรมด้านศาสนา ศิลปวัฒนธรรมและประเพณีของโคราชฯ
- 7.2 พัฒนาและฟื้นฟูแหล่งท่องเที่ยวเดิม สร้างแหล่งท่องเที่ยวใหม่ฯ
- 7.3 สนับสนุนและส่งเสริมความสามารถของผู้ประกอบการธุรกิจการท่องเที่ยวฯ
- 7.4 ส่งเสริมสนับสนุนกิจกรรมลานกีฬาชุมชนและการจัดการแข่งขันกีฬา

### **ยุทธศาสตร์ที่ 8 ยุทธศาสตร์ด้านการบริหารจัดการบ้านเมืองที่ดี**

- 8.1 ปรับปรุงโครงสร้างการบริหารงานเพื่อให้รองรับการปฏิบัติการกิจหน้าที่ฯ
- 8.2 นำระบบสารสนเทศมาใช้ในการบริหารงานภายในองค์กรเพื่อให้บริการกับประชาชนฯ
- 8.3 สนับสนุนบุคลากรในสังกัดให้ได้รับการศึกษา อบรม การทำวิจัยฯ
- 8.4 บูรณาการการจัดทำแผนพัฒนาท้องถิ่นร่วมกันระหว่างงานภาครัฐฯ
- 8.5 เปิดโอกาสให้ประชาชนเข้ามามีส่วนร่วมในการกำหนดนโยบายและความต้องการฯ
- 8.6 เพิ่มประสิทธิภาพในการปฏิบัติราชการ

### **ยุทธศาสตร์ที่ 9 ยุทธศาสตร์ด้านการรักษาความปลอดภัยในชีวิตและทรัพย์สิน**

- 9.1 ส่งเสริมและสนับสนุนการติดตั้งระบบเตือนภัยธรรมชาติฯ
- 9.2 ส่งเสริมสนับสนุนและร่วมมือกับส่วนราชการหน่วยงานฯ
- 9.3 ส่งเสริมสนับสนุนการติดตั้งระบบกล้องวงจรปิดในชุมชนฯ
- 9.4 สนับสนุนการฝึกอบรมจัดตั้งและอบรมฟื้นฟูตำรวจบ้านฯ

### **ยุทธศาสตร์ที่ 10 ยุทธศาสตร์ด้านการอนุรักษ์ทรัพยากรธรรมชาติและสิ่งแวดล้อม**

- 10.1 ส่งเสริมสนับสนุนและร่วมมือกับส่วนราชการองค์กรปกครองส่วนท้องถิ่นในการพัฒนาฟื้นฟูอนุรักษ์ธรรมชาติฯ
- 10.2 ส่งเสริมสนับสนุนและร่วมมือกับส่วนราชการ ในการสร้างจิตสำนึก เพื่อป้องกันและแก้ไขปัญหามลพิษฯ
- 10.3 ส่งเสริมสนับสนุนและสร้างความร่วมมือกับส่วนราชการที่เกี่ยวข้อง องค์กรปกครองส่วนท้องถิ่น ในการจัดทำระบบกำจัดขยะรวมฯ

## ๒. ยุทธศาสตร์ขององค์กรปกครองส่วนท้องถิ่น

### ๒. ยุทธศาสตร์ขององค์กรปกครองส่วนท้องถิ่น

#### ๒.๑ วิสัยทัศน์

องค์การบริหารส่วนตำบลกุดจอก ได้กำหนดวิสัยทัศน์ (Vision) เพื่อแสดงสถานการณ์ในอนาคต ซึ่งเป็นจุดมุ่งหมายความคาดหวังที่ต้องการให้เกิดขึ้นในอนาคตข้างหน้า ซึ่งจะสามารถสะท้อนถึงสภาพการณ์ของท้องถิ่นในอนาคตอย่างรอบด้าน ภายใต้การเปลี่ยนแปลงของสภาพแวดล้อมด้านต่างๆ จึงได้กำหนดวิสัยทัศน์ความหวังที่จะให้เกิดขึ้นในอนาคต ดังนี้

“วิสัยทัศน์การพัฒนา องค์การบริหารส่วนตำบลกุดจอก คือ

**“พัฒนาทุกด้าน บริหารโปร่งใส หัวใจคือประชาชน”**

#### พันธกิจ

๑. ก่อสร้างและปรับปรุงระบบคมนาคม ระบบสาธารณูปโภค รวมถึงการบริการสาธารณะต่างๆ ภายในตำบลกุดจอก ให้ได้รับมาตรฐานและเพียงพอต่อความต้องการของประชาชน
๒. ดูแลรักษาความสะอาดในหมู่บ้านและตำบล จัดให้มีการดูแลรักษาสภาพแหล่งน้ำ ถนน รวมถึงการอนุรักษ์ ฟื้นฟูทรัพยากรธรรมชาติและสภาพแวดล้อม
๓. ส่งเสริมพัฒนาคุณภาพชีวิตประชาชน
๔. ส่งเสริมการศาสนา ประพฤติปฏิบัติตามหลักคุณธรรมและจริยธรรม
๕. พัฒนาระบบการศึกษา ส่งเสริมการเรียนรู้เพื่อการอนุรักษ์ สืบสานศิลปวัฒนธรรมประเพณี รู้รักสามัคคีและภูมิปัญญาท้องถิ่น
๖. ส่งเสริมกิจกรรมกีฬาและนันทนาการ
๗. ส่งเสริมและพัฒนาศักยภาพของประชาชน เรียนรู้หลักเศรษฐกิจพอเพียงและการมีส่วนร่วม
๘. ส่งเสริมการพัฒนาอาชีพด้านการเกษตร

#### จุดมุ่งหมายเพื่อการพัฒนา

๑. จัดให้มีระบบคมนาคม ระบบสาธารณูปโภคและบริการสาธารณะต่าง ๆ เพื่อตอบสนองความต้องการของประชาชน รองรับการยกระดับคุณภาพชีวิตที่ดีของประชาชน
๒. จัดให้มีการดำเนินการพัฒนาหมู่บ้าน/ชุมชน ทำความสะอาดในแต่ละหมู่บ้าน ดูแลแหล่งน้ำ ถนน และการอนุรักษ์ธรรมชาติ
๓. ประชาชนได้รับการพัฒนาศักยภาพ เรียนรู้หลักเศรษฐกิจพอเพียง และมีส่วนร่วมในการพัฒนาท้องถิ่น
๔. ประชาชนได้ร่วมกันส่งเสริมอนุรักษ์ศาสนา ประพฤติปฏิบัติตามหลักคุณธรรมจริยธรรม
๕. ประชาชนในพื้นที่ได้รับการศึกษา โดยเท่าเทียมกัน
๖. ส่งเสริมกิจกรรมด้านกีฬา นันทนาการ
๗. ประชาชนได้มีคุณภาพชีวิตที่ดี
๘. ประชาชนได้พัฒนา ด้านอาชีพเกษตรกรรม

## ยุทธศาสตร์การพัฒนา

### ๑. ยุทธศาสตร์ด้านโครงสร้างพื้นฐาน

#### แนวทางการพัฒนา

๑.๑ ดำเนินการก่อสร้าง ปรับปรุงถนนสายหลัก ถนนสายรอง เพื่ออำนวยความสะดวก ในการคมนาคมขนส่ง

๑.๒ ดำเนินการจัดสร้างระบบน้ำประปา และขยายเขตไฟฟ้าพร้อมสาธารณูปโภค ให้ได้มาตรฐานอย่างพอเพียง

๑.๓ จัดให้มีไฟฟ้าสาธารณะซึ่งส่องแสงสว่างตามถนน ชุมชน สวนสาธารณะและลานกีฬา อย่างทั่วถึง เพื่อให้เกิดความปลอดภัยแก่ชีวิตและทรัพย์สินของประชาชน

๑.๔ ปรับปรุงและพัฒนาแหล่งน้ำตามธรรมชาติ จัดแหล่งน้ำโดยการขุดสระ เพื่อให้ประชาชนได้ใช้ประโยชน์มีน้ำใช้เพื่อการเกษตรอย่างเพียงพอ

### ๒. ยุทธศาสตร์ด้านเศรษฐกิจและส่งเสริมคุณภาพชีวิต

#### แนวทางการพัฒนา

๒.๑ ส่งเสริมการผลิตสินค้าในชุมชนและสินค้าที่เป็นภูมิปัญญาท้องถิ่น เพื่อให้มีการสร้างงาน สร้างเงิน สร้างรายได้ในชุมชนให้มีการอยู่ดีกินดี มีสุข

๒.๒ ส่งเสริมและสนับสนุนกลุ่มอาชีพต่างๆ ในตำบล เช่นกลุ่มหมู่บ้าน กลุ่มพัฒนาสตรี กลุ่มเลี้ยงสัตว์

๒.๓ ส่งเสริมและสนับสนุนให้ประชาชนในพื้นที่ใช้วิถีชีวิตนาระบบเศรษฐกิจแบบพอเพียง มาใช้ให้เกิดประโยชน์ในทางปฏิบัติอย่างแท้จริง

๒.๔ จัดบริการด้านการตลาดร่วมกับเอกชนในพื้นที่เพื่อให้พ่อค้า แม่ค้าและผู้บริโภค มีสถานที่จำหน่ายสินค้าที่ถูกสุขอนามัย อาหารปลอดภัย

๒.๕ ส่งเสริมและสนับสนุนให้ประชาชนมีรายได้ โดยพัฒนาคุณภาพสินค้าและจัดระบบ การผลิต การตลาดส่งเสริมอาชีพ และพัฒนาฝีมือแรงงานให้มีคุณภาพตรงตามความต้องการ แรงงานท้องถิ่น

๒.๖ สนับสนุนงานสาธารณสุขมูลฐาน กิจกรรมการดำเนินงานของ อสม.เพื่อขับเคลื่อน การทำงานด้านสุขภาพให้กับประชาชน

๒.๗ สนับสนุนการป้องกันและควบคุมโรคระบาดต่าง ๆ ที่ก่อให้เกิดผลกระทบต่อความเป็นอยู่ กับชีวิตและสุขภาพพลานามัยของประชาชน

๒.๘ มุ่งเน้นให้ความรู้แก่ประชาชนในการป้องกันและเข้าใจในการรักษาสุขภาพอนามัยอย่างทั่วถึง

### ๓. ยุทธศาสตร์ด้านการพัฒนาสังคม

#### แนวทางการพัฒนา

๓.๑ ส่งเสริมการศึกษาแก่เด็ก เยาวชนประชาชนทั้งในและนอกระบบโรงเรียนให้สอดคล้องกับการเข้าสู่ประชาคมอาเซียน (AEC)

๓.๒ พัฒนาศูนย์พัฒนาเด็กเล็กให้มีศักยภาพ โดยจัดให้มีการสื่อการเรียนการสอน และเทคโนโลยีสมัยใหม่เพื่อให้เด็กมีพื้นฐานที่ดีในการเรียนรู้ในระดับที่สูงขึ้น

๓.๓ ให้การสงเคราะห์และจัดสวัสดิการแก่เด็กผู้ด้อยโอกาส คนพิการ คนชรา และ ผู้สูงอายุอย่างทั่วถึง สามารถดำรงชีวิตอยู่ได้อย่างปกติสุขในสังคม

๓.๔ รมรงค์ป้องกันและแก้ไขปัญหายาเสพติด ปัญหาอาชญากรรมและความปลอดภัย ในชีวิตและทรัพย์สิน โดยเน้นการมีส่วนร่วมจากทุกองค์กร

๓.๕ สนับสนุนการฝึกอบรมสมาชิกอาสาสมัครป้องกันภัยฝ่ายพลเรือน (อปพร.) จัดหาวัสดุ อุปกรณ์ และยานพาหนะใช้ในการปฏิบัติงานของสมาชิกอาสาสมัครป้องกันภัยฝ่ายพลเรือนอย่างมีประสิทธิภาพ

๓.๖ ส่งเสริมและให้การเรียนรู้เกี่ยวกับการป้องกันและแก้ปัญหาด้านความปลอดภัย ตลอดจนการบรรเทาสาธารณภัยชุมชน

๓.๗ ส่งเสริมสนับสนุนกิจกรรมนันทนาการ การกีฬาทุกประเภทเพื่อพัฒนาด้านสุขภาพ จัดให้มีสถานที่ออกกำลังกาย ลานกีฬาากลางท้องถนนและอุปกรณ์การกีฬาที่จำเป็นอย่างต่อเนื่อง

๓.๘ สนับสนุนอุปกรณ์กีฬาทุกหมู่บ้าน และกิจกรรมการแข่งขันกีฬาของโรงเรียนในเขตตำบลทุกจุด

#### ๔. ยุทธศาสตร์ด้านการบริหารจัดการบ้านเมืองที่ดี

##### แนวทางการพัฒนา

๔.๑ ส่งเสริมให้ประชาชนมีส่วนร่วมในการบริหารท้องถิ่น โดยการร่วมคิดร่วมทำ ร่วมแก้ปัญหา และติดตามประเมินผลการดำเนินงาน เพื่อให้การพัฒนาท้องถิ่นอย่างมีประสิทธิภาพ

๔.๒ สร้างระบบการบริหาร โดยเน้นหลักประสิทธิภาพประสิทธิผล สุจริต โปร่งใส สามารถตรวจสอบได้และตรงกับความต้องการของประชาชนอย่างแท้จริง

๔.๓ ส่งเสริมให้ประชาชนชุมชนเข้ามามีส่วนร่วม กำหนดวิสัยทัศน์ ยุทธศาสตร์ จัดทำแผนโครงการในการพัฒนาตำบลให้เป็นไปตามเจตนารมณ์ของประชาชน

๔.๔ จัดการพัฒนาบุคลากร เจ้าหน้าที่หน่วยงานให้มีความรู้ทักษะในการปฏิบัติงานเพื่อให้สามารถปฏิบัติงาน และรองรับการถ่ายโอนภารกิจ เพื่อสนองความต้องการของประชาชน ได้อย่างมีประสิทธิภาพประสิทธิผล

๔.๕ เพิ่มประสิทธิภาพการให้บริการแก่ประชาชน ลดขั้นตอนการปฏิบัติงานเพื่อให้ประชาชนที่มารับบริการได้รับความสะดวก และมีความพึงพอใจสูงสุด

๔.๖ ส่งเสริมให้ความรู้แก่ประชาชนเกี่ยวกับการมีส่วนร่วม บทบาทหน้าที่ของประชาชนที่มีต่อการบริหารท้องถิ่นและอำนาจในการตรวจสอบตามรัฐธรรมนูญ

๔.๗ จัดโครงการ อบต.เคลื่อนที่ เพื่อบริการด้านต่างๆ แก่ประชาชนและรับฟังปัญหา ความต้องการจากประชาชนอย่างทั่วถึง

#### ๕. ยุทธศาสตร์ด้านศาสนา วัฒนธรรม จารีตประเพณีและภูมิปัญญาท้องถิ่น

##### แนวทางการพัฒนา

๕.๑ ส่งเสริมและสนับสนุนงานรัฐพิธี พิธีพื้นฟู อนุรักษ์ศิลปวัฒนธรรมประเพณีและภูมิปัญญา ท้องถิ่นให้คงอยู่สืบไป

๕.๒ ทะนุบำรุงด้านศาสนา วัดในตำบลให้เป็นศาสนสถานที่เป็นศูนย์รวมจิตใจของคนในชุมชน

๕.๓ ส่งเสริมสนับสนุนประเพณีรดน้ำผู้สูงอายุ

๕.๔ สนับสนุนการจัดกิจกรรมการพัฒนาคุณธรรม จริยธรรมแก่เยาวชนและประชาชน เพื่อให้เกิดสังคมแห่งความสงบสุข

#### ๖. ยุทธศาสตร์ด้านทรัพยากรธรรมชาติและสิ่งแวดล้อม

##### แนวทางการพัฒนา

๖.๑ จัดให้มีสุขภาพ เพื่อให้ประชาชนได้มีที่พักผ่อนหย่อนใจ และออกกำลังกายอย่างเหมาะสม

๖.๒ อนุรักษ์ปลูกจิตสำนึกของเด็กเยาวชนและประชาชนในการป้องกัน และแก้ไขปัญหาสีเขียวและสิ่งแวดล้อม ส่งเสริมการมีส่วนร่วมของประชาชนในการคิดแยก กำจัดขยะ และดูแลรักษาความสะอาด

๖.๓ จัดหาสถานที่ทิ้งขยะ และสิ่งปฏิกูลมูลฝอย ดำเนินการสร้างระบบการเก็บ และกำจัดขยะมูลฝอยอย่างมีประสิทธิภาพ

๖.๔ ส่งเสริมสนับสนุน กิจกรรมการเพิ่มพื้นที่สีเขียวและจัดหาพันธุ์กล้าไม้ให้ประชาชน เพิ่มพื้นที่การปลูกป่าเพิ่มเติม

๖.๕ ส่งเสริมสนับสนุนประชาชนให้บำบัดฟื้นฟู รักษาและวางแผนซึ่งทรัพยากรธรรมชาติ และสิ่งแวดล้อม

### 2.3 เป้าประสงค์

1. มีโครงสร้างพื้นฐานที่ครอบคลุมรองรับการพัฒนาในทุกๆ ด้าน ให้เป็นชุมชนน่าอยู่ มีความเข้มแข็ง โดยเฉพาะอย่างยิ่งด้านการคมนาคมขนส่งสินค้าทางการเกษตร และสาธารณสุขปโภคขั้นพื้นฐานแก่ประชาชนอย่างพอเพียง
2. พัฒนาคุณภาพชีวิตของประชาชนทั้งทางด้านร่างกาย จิตใจ การศึกษา ศาสนา สุขภาพอนามัย มีการเรียนรู้ พร้อมทั้งใช้และจัดการทรัพยากรรอบตัวให้เกิดประโยชน์และพึ่งตนเองได้ตามแนวทางหลักปรัชญาเศรษฐกิจพอเพียง
3. สนับสนุนเสริมสร้างความเข้มแข็งของชุมชนทางเศรษฐกิจระดับบุคคล ครัวเรือน เพิ่มมูลค่าสินค้าทางการเกษตร เพิ่มศักยภาพทักษะในการพัฒนาฝีมือและการรวมกลุ่มทางการเกษตรและอุตสาหกรรมครัวเรือนให้สามารถแข่งขันกับตลาดภายนอกได้ รวมถึงการส่งเสริมให้ชุมชนมีรายได้ลดภาระค่าใช้จ่ายเพื่อบรรเทาปัญหาความยากจน และสร้างความปลอดภัยในชีวิตและทรัพย์สิน
4. สนับสนุนประชาชนทุกภาคส่วนให้มีส่วนร่วมในการพัฒนาและตรวจสอบการทำงานของภาครัฐให้บรรลุตามเป้าหมายของหลักการบริหารจัดการบ้านเมืองที่ดีพัฒนาระบบการจัดการสิ่งแวดล้อมให้ทันต่อการพัฒนาของชุมชน และอนุรักษ์ทรัพยากรธรรมชาติ พร้อมทั้งนำทรัพยากรมาใช้ให้เกิดประโยชน์ควบคู่กันไป
5. ส่งเสริมและสนับสนุนงานรัฐพิธี พิธี อนุรักษศิลปวัฒนธรรมประเพณีและภูมิปัญญา ท้องถิ่นให้คงอยู่สืบไป
6. ส่งเสริมสนับสนุน กิจกรรมการเพิ่มพื้นที่สีเขียวและจัดหาพันธุ์กล้าไม้ให้ประชาชน เพิ่มพื้นที่การปลูกป่าเพิ่มเติม

### 2.4 ตัวชี้วัด

ยุทธศาสตร์	ตัวชี้วัด
1. ยุทธศาสตร์ด้านโครงสร้างพื้นฐาน	<ol style="list-style-type: none"> <li>1. จำนวนที่เพิ่มขึ้นของถนน สะพาน ทางระบายน้ำ รวมทั้งมีการบำรุงรักษา</li> <li>2. จำนวนแหล่งน้ำ ฝาย คลองส่งน้ำที่เพิ่มขึ้น รวมถึงการพัฒนาบำรุงรักษา</li> <li>3. มีการขยายเขตไฟฟ้า สาธารณะ ระบบน้ำประปาเพิ่มขึ้น</li> <li>4. มีการพัฒนาสถานที่สำหรับออกกำลังกาย และการพักผ่อนหย่อนใจ</li> </ol>



ยุทธศาสตร์	ตัวชี้วัด
2. ยุทธศาสตร์ด้านเศรษฐกิจและส่งเสริมคุณภาพชีวิต	<ol style="list-style-type: none"> <li>1. จำนวนโครงการ/กิจกรรมที่ส่งเสริมการผลิตสินค้าในชุมชนและสินค้าที่เป็นภูมิปัญญาท้องถิ่น</li> <li>2. จำนวนโครงการ/กิจกรรมที่ส่งเสริมสนับสนุนกลุ่มอาชีพต่างๆ ในตำบล</li> <li>3. จำนวนกิจกรรม/โครงการ ส่งเสริมและสนับสนุนให้ประชาชนในพื้นที่ใช้วิถีชีวิตนำระบบเศรษฐกิจแบบพอเพียง มาใช้ให้เกิดประโยชน์ในทางปฏิบัติอย่างแท้จริง</li> <li>4. จำนวนกิจกรรม/โครงการ ด้านการตลาดร่วมกับเอกชนในพื้นที่ เพื่อให้พ่อค้า แม่ค้าและผู้บริโภค มีสถานที่จำหน่ายสินค้าที่ถูกลงนามัยอาหารปลอดภัย ประชาชนมีรายได้ จากการพัฒนาฝีมือแรงงานให้มีคุณภาพตรงตามความต้องการ</li> <li>4. จำนวนกิจกรรม/โครงการ ให้ความรู้แก่ประชาชนในการป้องกันและเข้าใจในการรักษาสุขภาพอนามัยอย่างทั่วถึง</li> </ol>
3. ยุทธศาสตร์ด้านการพัฒนาสังคม	<ol style="list-style-type: none"> <li>1. จำนวนโครงการ/กิจกรรมที่ส่งเสริมและพัฒนาคุณภาพชีวิตของเด็ก สตรี เยาวชน ผู้สูงอายุ ผู้พิการ ผู้ด้อยโอกาส</li> <li>2. จำนวนโครงการ/กิจกรรมที่สนับสนุนการจัดสวัสดิการชุมชน รวมถึงการจัดสวัสดิการโดยชุมชนมีส่วนร่วมในการบริหารจัดการ</li> <li>3. จำนวนกิจกรรม/โครงการ รมรงค์ป้องกันและแก้ไขปัญหาเสพติดปัญหาอาชญากรรมและความปลอดภัย ในชีวิตและทรัพย์สิน โดยเน้นการมีส่วนร่วมจากทุกองค์กร</li> <li>4. จำนวนกิจกรรม/โครงการส่งเสริมสนับสนุนกิจกรรมนันทนาการ การกีฬาทุกประเภทเพื่อพัฒนาด้านสุขภาพ จัดให้มีสถานที่ออกกำลังกาย ลานกีฬาากลาง และอุปกรณ์การกีฬา</li> <li>5. จำนวนกิจกรรม/โครงการการพัฒนาศูนย์พัฒนาเด็กเล็กให้มีศักยภาพ โดยจัดให้มีสื่อการเรียนการสอน และเทคโนโลยีสมัยใหม่เพื่อให้เด็กมีพื้นฐานที่ดีในการเรียนรู้ในระดับที่สูงขึ้น</li> </ol>
4. ยุทธศาสตร์ด้านการบริหารจัดการบ้านเมืองที่ดี	<ol style="list-style-type: none"> <li>๑. จำนวนกิจกรรม/โครงการส่งเสริมให้ประชาชนมีส่วนร่วมในการบริหารท้องถิ่น โดยการร่วมคิดร่วมทำ ร่วมแก้ปัญหา และติดตามประเมินผลการดำเนินงาน เพื่อให้การพัฒนาท้องถิ่นอย่างมีประสิทธิภาพ</li> <li>๒. จำนวนกิจกรรมการสร้างระบบการบริหาร โดยเน้นหลัก ประสิทธิภาพประสิทธิผล สุจริต โปร่งใส สามารถตรวจสอบได้และตรงกับความต้องการของประชาชนอย่างแท้จริง</li> <li>๓. จำนวนกิจกรรมการมีส่วนร่วม กำหนดวิสัยทัศน์ ยุทธศาสตร์ จัดทำแผนโครงการในการพัฒนาตำบลให้เป็นไปตามเจตนารมณ์ของ</li> </ol>

	<p>ประชาชน</p> <p>๔. จำนวนกิจกรรมการพัฒนาบุคลากร เจ้าหน้าที่หน่วยงานให้มีความรู้ทักษะในการปฏิบัติงานเพื่อให้สามารถปฏิบัติงาน และรองรับการถ่ายโอนภารกิจ เพื่อสนองความต้องการของประชาชน ได้อย่างมีประสิทธิภาพประสิทธิผล</p> <p>๕. จำนวนกิจกรรมการเพิ่มประสิทธิภาพการให้บริการแก่ประชาชน ลดขั้นตอนการปฏิบัติงานเพื่อให้ประชาชนที่มารับบริการได้รับความสะดวก และมีความพึงพอใจสูงสุด</p> <p>๖. จำนวนกิจกรรมส่งเสริมให้ความรู้แก่ประชาชนเกี่ยวกับการมีส่วนร่วม บทบาทหน้าที่ของประชาชนที่มี ต่อการบริหารท้องถิ่นและอำนาจในการตรวจสอบตามรัฐธรรมนูญ</p> <p>๗. การจัดโครงการ อบต.เคลื่อนที่ เพื่อบริการด้านต่างๆ แก่ประชาชน และรับฟังปัญหา ความต้องการจากประชาชนอย่างทั่วถึง</p>
<p>5. ยุทธศาสตร์ด้านศาสนา วัฒนธรรม จารีต ประเพณีและภูมิปัญญาท้องถิ่น</p>	<p>๑. จำนวนกิจกรรมทะนุบำรุงด้านศาสนา วัดในตำบล ให้เป็นศาสนสถานที่เป็นศูนย์รวมจิตใจของคนในชุมชน</p> <p>๒. ผลตอบรับจากกิจกรรมประเพณีรดน้ำผู้สูงอายุ</p> <p>๓. จำนวนกิจกรรมการพัฒนาคุณธรรม จริยธรรมแก่เยาวชนและประชาชน เพื่อให้เกิดสังคมแห่งความสงบสุข</p>
<p>6. ยุทธศาสตร์ด้านทรัพยากรธรรมชาติและสิ่งแวดล้อม</p>	<p>๑. จัดให้มีสวนสุขภาพ เพื่อให้ประชาชนได้มีที่พักผ่อนหย่อนใจ และออกกำลังกายอย่างเหมาะสม</p> <p>๒. อนุรักษ์ปลูกจิตสำนึกของเด็กเยาวชนและประชาชนในการป้องกัน และแก้ไขปัญหาสิ่งแวดล้อม</p> <p>ส่งเสริมการมีส่วนร่วมของประชาชนในการคัดแยก กำจัดขยะ และดูแลรักษาความสะอาด</p> <p>๓. จัดหาสถานที่ทิ้งขยะ และสิ่งปฏิกูลมูลฝอย ดำเนินการสร้างระบบการเก็บ และกำจัดขยะมูลฝอยอย่างมีประสิทธิภาพ</p> <p>๔. ส่งเสริมสนับสนุน กิจกรรมการเพิ่มพื้นที่สีเขียวและจัดหาพันธุ์กล้าไม้ให้ประชาชน เพิ่มพื้นที่การปลูกป่าเพิ่มเติม</p> <p>๕. ส่งเสริมสนับสนุนประชาชนให้บำบัดฟื้นฟู รักษาและหวงแหนซึ่งทรัพยากรธรรมชาติและสิ่งแวดล้อม</p>

## 2.5 ค่าเป้าหมาย

ยุทธศาสตร์	เป้าหมาย
1. ยุทธศาสตร์ด้านโครงสร้างพื้นฐาน	<ol style="list-style-type: none"> <li>1. ก่อสร้างถนน สะพาน ทางระบายน้ำ รวมทั้งมีการบำรุงรักษา</li> <li>2. พัฒนาแหล่งน้ำ ฝาย คลองส่งน้ำที่เพิ่มขึ้น รวมถึงการพัฒนาบำรุงรักษา</li> <li>3. ขยายเขตไฟฟ้า สาธารณะ ระบบน้ำประปาให้ทั่วถึงทุกครัวเรือน</li> <li>4. พัฒนาสถานที่สำหรับออกกำลังกาย และการพักผ่อนหย่อนใจทุกหมู่บ้าน</li> </ol>
2. ยุทธศาสตร์ด้านเศรษฐกิจและส่งเสริมคุณภาพชีวิต	<ol style="list-style-type: none"> <li>1. ส่งเสริมการผลิตสินค้าในชุมชนและสินค้าที่เป็นภูมิปัญญาท้องถิ่น</li> <li>2. ส่งเสริมสนับสนุนกลุ่มอาชีพต่างๆ ในตำบล</li> <li>3. ส่งเสริมและสนับสนุนให้ประชาชนในพื้นที่ใช้วิถีชีวิตนาระบบเศรษฐกิจแบบพอเพียง มาใช้ให้เกิดประโยชน์ในทางปฏิบัติอย่างแท้จริง</li> <li>4. ส่งเสริมการตลาดร่วมกับเอกชนในพื้นที่เพื่อให้พ่อค้า แม่ค้าและผู้บริโภค มีสถานที่จำหน่ายสินค้าที่ถูกลงนามัย อาหารปลอดภัย ประชาชนมีรายได้ จากการพัฒนาฝีมือแรงงานให้มีคุณภาพตรงตามความต้องการ</li> <li>4. ส่งเสริม ให้ความรู้แก่ประชาชนในการป้องกันและเข้าใจในการรักษาสุขภาพอนามัยอย่างทั่วถึง</li> </ol>
3. ยุทธศาสตร์ด้านการพัฒนาสังคม	<ol style="list-style-type: none"> <li>1. ส่งเสริมและพัฒนาคุณภาพชีวิตของเด็ก สตรี เยาวชน ผู้สูงอายุ ผู้พิการ ผู้ด้อยโอกาส</li> <li>2. สนับสนุนการจัดสวัสดิการชุมชน รวมถึงการจัดสวัสดิการโดยชุมชนมีส่วนร่วมในการบริหารจัดการ</li> <li>3. รณรงค์ป้องกันและแก้ไขปัญหายาเสพติด ปัญหาอาชญากรรมและความปลอดภัย ในชีวิตและทรัพย์สิน โดยเน้นการมีส่วนร่วมจากทุกองค์กร</li> <li>4. ส่งเสริมสนับสนุนกิจกรรมนันทนาการ การกีฬาทุกประเภทเพื่อพัฒนาด้านสุขภาพ จัดให้มีสถานที่ออกกำลังกาย ลานกีฬาากลาง และอุปกรณ์การกีฬา</li> <li>5 พัฒนาศูนย์พัฒนาเด็กเล็กให้มีศักยภาพ โดยจัดให้มีสื่อการเรียนการสอน และเทคโนโลยีสมัยใหม่เพื่อให้เด็กมีพื้นฐานที่ดีในการเรียนรู้ในระดับที่สูงขึ้น</li> </ol>

<p>4. ยุทธศาสตร์ด้านการบริหารจัดการบ้านเมืองที่ดี</p>	<p>๑ ส่งเสริมให้ประชาชนมีส่วนร่วมในการบริหารท้องถิ่น โดยการร่วมคิด ร่วมทำ ร่วมแก้ปัญหา และติดตามประเมินผลการดำเนินงาน เพื่อให้การพัฒนาท้องถิ่นอย่างมีประสิทธิภาพ</p> <p>๒. สร้างระบบการบริหาร โดยเน้นหลักประสิทธิภาพประสิทธิผล สุจริต โปร่งใส สามารถตรวจสอบได้และตรงกับความต้องการของประชาชนอย่างแท้จริง</p> <p>๓. จัดกิจกรรมการมีส่วนร่วม กำหนดวิสัยทัศน์ ยุทธศาสตร์ จัดทำแผนโครงการในการพัฒนาตำบลให้เป็นไปตามเจตนารมณ์ของประชาชน</p> <p>๔. ดำเนินกิจกรรมการพัฒนาบุคลากร เจ้าหน้าที่หน่วยงานให้มีความรู้ทักษะในการปฏิบัติงานเพื่อให้สามารถปฏิบัติงาน และรองรับการถ่ายโอนภารกิจ เพื่อสนองความต้องการของประชาชน ได้อย่างมีประสิทธิภาพประสิทธิผล</p> <p>๕. ดำเนินกิจกรรมการเพิ่มประสิทธิภาพการให้บริการแก่ประชาชน ลดขั้นตอนการปฏิบัติงานเพื่อให้ประชาชนที่มารับบริการได้รับความสะดวก และมีความพึงพอใจสูงสุด</p> <p>๖. ดำเนินกิจกรรมส่งเสริมให้ความรู้แก่ประชาชนเกี่ยวกับการมีส่วนร่วม บทบาทหน้าที่ของประชาชนที่มี ต่อการบริหารท้องถิ่นและอำนาจในการตรวจสอบตามรัฐธรรมนูญ</p> <p>๗. ดำเนินโครงการ อบต.เคลื่อนที่ เพื่อบริการด้านต่างๆ แก่ประชาชน และรับฟังปัญหา ความต้องการจากประชาชนอย่างทั่วถึง</p>
<p>5. ยุทธศาสตร์ด้านศาสนา วัฒนธรรม จารีต ประเพณีและภูมิปัญญาท้องถิ่น</p>	<p>๑. ดำเนินกิจกรรมทะนุบำรุงด้านศาสนา วัดในตำบล ให้เป็นศาสนสถานที่เป็นศูนย์รวมจิตใจของคนในชุมชน</p> <p>๒. ดำเนินกิจกรรมประเพณีรดน้ำผู้สูงอายุ</p> <p>๓. ดำเนินกิจกรรมการพัฒนาคุณธรรม จริยธรรมแก่เยาวชนและประชาชน เพื่อให้เกิดสังคมแห่งความสงบสุข</p>
<p>6. ยุทธศาสตร์ด้านทรัพยากรธรรมชาติและสิ่งแวดล้อม</p>	<p>๑. จัดให้มีสวนสุขภาพ เพื่อให้ประชาชนได้มีที่พักผ่อนหย่อนใจ และออกกำลังกายอย่างเหมาะสม</p> <p>๒. รณรงค์ปลูกจิตสำนึกของเด็กเยาวชนและประชาชนในการป้องกันและแก้ไขปัญหาสิ่งแวดล้อม</p> <p>ส่งเสริมการมีส่วนร่วมของประชาชนในการคัดแยก กำจัดขยะ และดูแลรักษาความสะอาด</p> <p>๓. จัดหาสถานที่ทิ้งขยะ และสิ่งปฏิกูลมูลฝอย ดำเนินการสร้างระบบการเก็บ และกำจัดขยะมูลฝอยอย่างมีประสิทธิภาพ</p> <p>๔. ส่งเสริมสนับสนุน กิจกรรมการเพิ่มพื้นที่สีเขียวและจัดหาพันธุ์กล้าไม้ให้ประชาชน เพิ่มพื้นที่การปลูกป่าเพิ่มเติม</p> <p>๕. ส่งเสริมสนับสนุนประชาชนให้บำบัดฟื้นฟู รักษาและหวงแหนซึ่งทรัพยากรธรรมชาติและสิ่งแวดล้อม</p>

## 2.6 กลยุทธ์

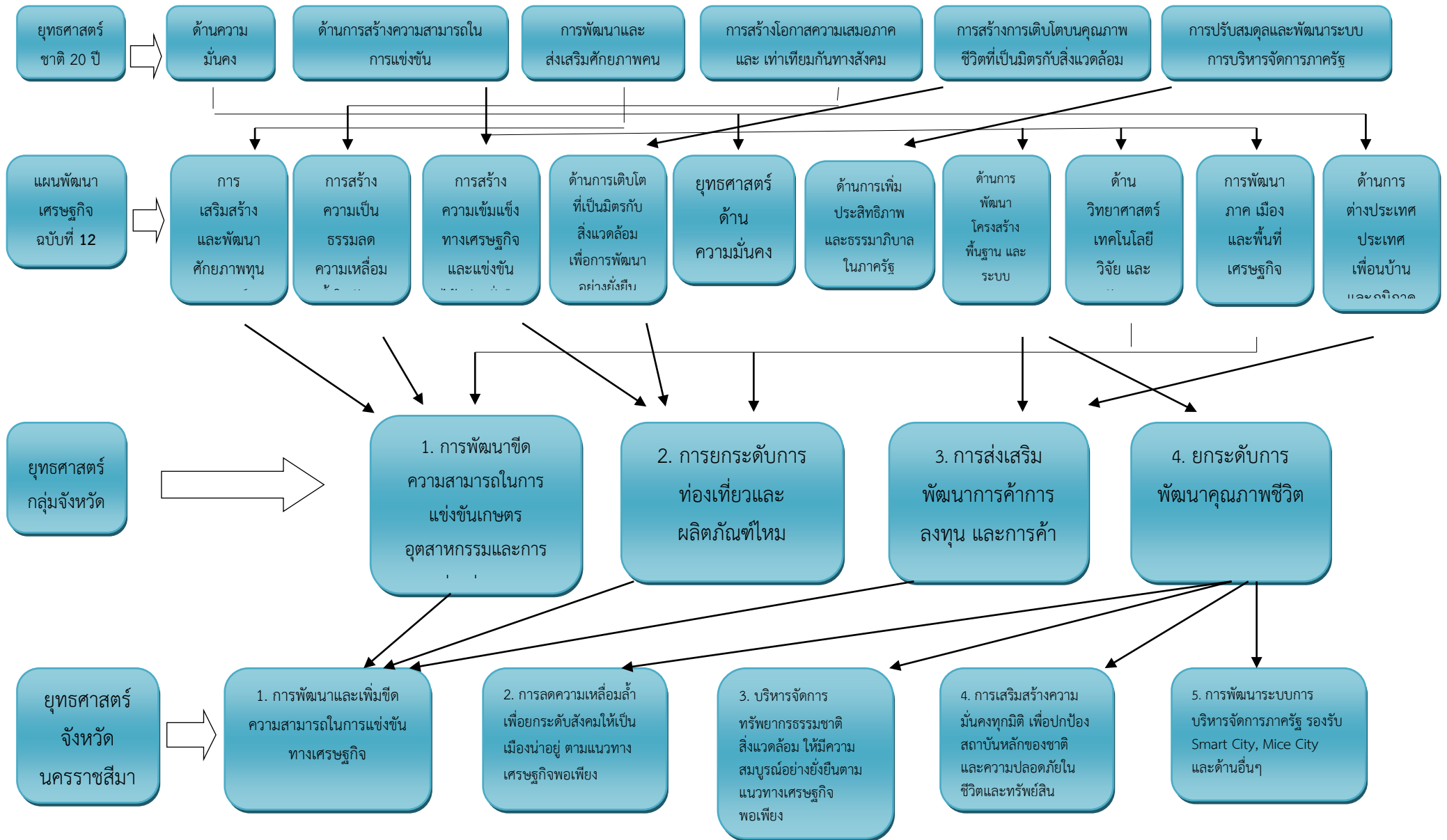
ยุทธศาสตร์	กลยุทธ์
1. ยุทธศาสตร์ด้านโครงสร้างพื้นฐาน	<ol style="list-style-type: none"> <li>1. ก่อสร้างถนน สะพาน ทางระบายน้ำ รวมทั้งมีการบำรุงรักษา</li> <li>2. พัฒนาแหล่งน้ำ ฝาย คลองส่งน้ำที่เพิ่มขึ้น รวมถึงการพัฒนาบำรุงรักษา</li> <li>3. ขยายเขตไฟฟ้า สาธารณะ ระบบน้ำประปาให้ทั่วถึงทุกครัวเรือน</li> <li>4. พัฒนาสถานที่สำหรับออกกำลังกาย และการพักผ่อนหย่อนใจทุกหมู่บ้าน</li> </ol>
2. ยุทธศาสตร์ด้านเศรษฐกิจและส่งเสริมคุณภาพชีวิต	<ol style="list-style-type: none"> <li>1. ส่งเสริมการผลิตสินค้าในชุมชนและสินค้าที่เป็นภูมิปัญญาท้องถิ่น</li> <li>2. ส่งเสริมสนับสนุนกลุ่มอาชีพต่างๆ ในตำบล</li> <li>3. ส่งเสริมและสนับสนุนให้ประชาชนในพื้นที่ใช้วิถีชีวิตนาระบบเศรษฐกิจแบบพอเพียง มาใช้ให้เกิดประโยชน์ในทางปฏิบัติอย่างแท้จริง</li> <li>4. ส่งเสริมการตลาดร่วมกับเอกชนในพื้นที่เพื่อให้พ่อค้า แม่ค้าและผู้บริโภค มีสถานที่จำหน่ายสินค้าที่ถูกลงนามัย อาหารปลอดภัย ประชาชนมีรายได้ จากการพัฒนาฝีมือแรงงานให้มีคุณภาพตรงตามความต้องการ</li> <li>4. ส่งเสริม ให้ความรู้แก่ประชาชนในการป้องกันและเข้าใจในการรักษาสุขภาพอนามัยอย่างทั่วถึง</li> </ol>
3. ยุทธศาสตร์ด้านการพัฒนาสังคม	<ol style="list-style-type: none"> <li>1. ส่งเสริมและพัฒนาคุณภาพชีวิตของเด็ก สตรี เยาวชน ผู้สูงอายุ ผู้พิการ ผู้ด้อยโอกาส</li> <li>2. สนับสนุนการจัดสวัสดิการชุมชน รวมถึงการจัดสวัสดิการโดยชุมชนมีส่วนร่วมในการบริหารจัดการ</li> <li>3. รณรงค์ป้องกันและแก้ไขปัญหายาเสพติด ปัญหาอาชญากรรมและความปลอดภัย ในชีวิตและทรัพย์สิน โดยเน้นการมีส่วนร่วมจากทุกองค์กร</li> <li>4. ส่งเสริมสนับสนุนกิจกรรมนันทนาการ การกีฬาทุกประเภทเพื่อพัฒนาด้านสุขภาพ จัดให้มีสถานที่ออกกำลังกาย ลานกีฬาากลาง และอุปกรณ์การกีฬา</li> <li>5 พัฒนาศูนย์พัฒนาเด็กเล็กให้มีศักยภาพ โดยจัดให้มีสื่อการเรียนการสอน และเทคโนโลยีสมัยใหม่เพื่อให้เด็กมีพื้นฐานที่ดีในการเรียนรู้ในระดับที่สูงขึ้น</li> </ol>

<p>4. ยุทธศาสตร์ด้านการบริหารจัดการบ้านเมืองที่ดี</p>	<p>๑ ส่งเสริมให้ประชาชนมีส่วนร่วมในการบริหารท้องถิ่น โดยการร่วมคิด ร่วมทำ ร่วมแก้ปัญหา และติดตามประเมินผลการดำเนินงาน เพื่อให้การพัฒนาท้องถิ่นอย่างมีประสิทธิภาพ</p> <p>๒. สร้างระบบการบริหาร โดยเน้นหลักประสิทธิภาพประสิทธิผล สุจริต โปร่งใส สามารถตรวจสอบได้และตรงกับความต้องการของประชาชนอย่างแท้จริง</p> <p>๓. จัดกิจกรรมการมีส่วนร่วม กำหนดวิสัยทัศน์ ยุทธศาสตร์ จัดทำแผนโครงการในการพัฒนาตำบลให้เป็นไปตามเจตนารมณ์ของประชาชน</p> <p>๔. ดำเนินกิจกรรมการพัฒนาบุคลากร เจ้าหน้าที่หน่วยงานให้มีความรู้ทักษะในการปฏิบัติงานเพื่อให้สามารถปฏิบัติงาน และรองรับการถ่ายโอนภารกิจ เพื่อสนองความต้องการของประชาชน ได้อย่างมีประสิทธิภาพประสิทธิผล</p> <p>๕. ดำเนินกิจกรรมการเพิ่มประสิทธิภาพการให้บริการแก่ประชาชน ลดขั้นตอนการปฏิบัติงานเพื่อให้ประชาชนที่มาใช้บริการได้รับความสะดวก และมีความพึงพอใจสูงสุด</p> <p>๖. ดำเนินกิจกรรมส่งเสริมให้ความรู้แก่ประชาชนเกี่ยวกับการมีส่วนร่วม บทบาทหน้าที่ของประชาชนที่มี ต่อการบริหารท้องถิ่นและอำนาจในการตรวจสอบตามรัฐธรรมนูญ</p> <p>๗. ดำเนินโครงการ อบต.เคลื่อนที่ เพื่อบริการด้านต่างๆ แก่ประชาชน และรับฟังปัญหา ความต้องการจากประชาชนอย่างทั่วถึง</p>
<p>5. ยุทธศาสตร์ด้านศาสนา วัฒนธรรม จารีตประเพณีและภูมิปัญญาท้องถิ่น</p>	<p>๑. ดำเนินกิจกรรมทะนุบำรุงด้านศาสนา วัดในตำบล ให้เป็นศาสนสถานที่เป็นศูนย์รวมจิตใจของคนในชุมชน</p> <p>๒. ดำเนินกิจกรรมประเพณีรดน้ำผู้สูงอายุ</p> <p>๓. ดำเนินกิจกรรมการพัฒนาคุณธรรม จริยธรรมแก่เยาวชนและประชาชน เพื่อให้เกิดสังคมแห่งความสงบสุข</p>
<p>6. ยุทธศาสตร์ด้านทรัพยากรธรรมชาติและสิ่งแวดล้อม</p>	<p>๑. จัดให้มีสวนสุขภาพ เพื่อให้ประชาชนได้มีที่พักผ่อนหย่อนใจ และออกกำลังกายอย่างเหมาะสม</p> <p>๒. รณรงค์ปลูกจิตสำนึกของเด็กเยาวชนและประชาชนในการป้องกันและแก้ไขปัญหาสิ่งแวดล้อม</p> <p>ส่งเสริมการมีส่วนร่วมของประชาชนในการคัดแยก กำจัดขยะ และดูแลรักษาความสะอาด</p> <p>๓. จัดหาสถานที่ทิ้งขยะ และสิ่งปฏิกูลมูลฝอย ดำเนินการสร้างระบบการเก็บ และกำจัดขยะมูลฝอยอย่างมีประสิทธิภาพ</p> <p>๔. ส่งเสริมสนับสนุน กิจกรรมการเพิ่มพื้นที่สีเขียวและจัดหาพันธุ์กล้าไม้ให้ประชาชน เพิ่มพื้นที่การปลูกป่าเพิ่มเติม</p> <p>๕. ส่งเสริมสนับสนุนประชาชนให้บำบัดฟื้นฟู รักษาและหวงแหนซึ่งทรัพยากรธรรมชาติและสิ่งแวดล้อม</p>

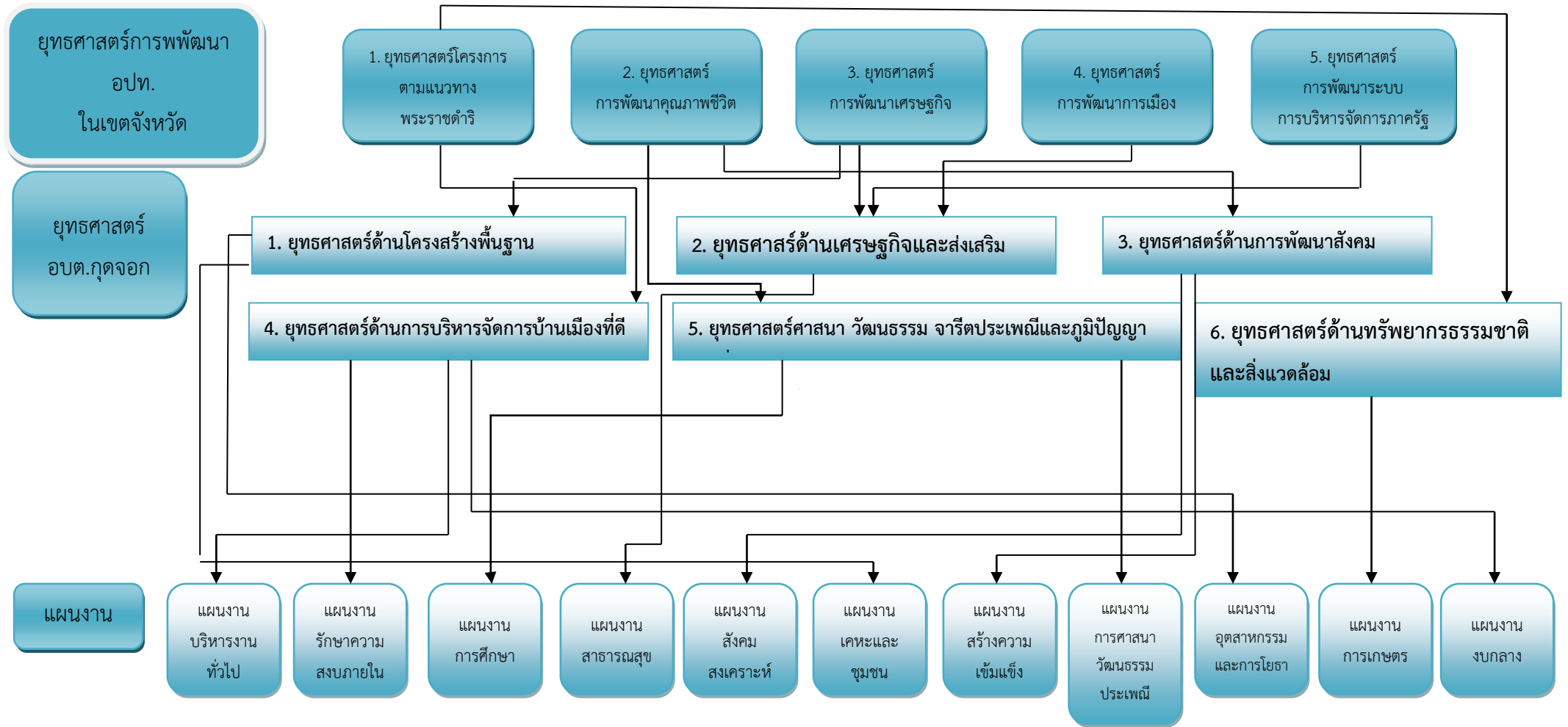
## 2.7 จุดยืนทางยุทธศาสตร์

1. มีโครงสร้างพื้นฐานที่ครอบคลุมรองรับการพัฒนาในทุกๆ ด้าน ให้เป็นชุมชนน่าอยู่ มีความเข้มแข็ง โดยเฉพาะอย่างยิ่งด้านการคมนาคมขนส่งสินค้าทางการเกษตร และสาธารณสุขปศุสัตว์ขั้นพื้นฐานแก่ประชาชนอย่างพอเพียง
2. พัฒนาคุณภาพชีวิตของประชาชนทั้งทางด้านร่างกาย จิตใจ การศึกษา ศาสนา สุขภาพอนามัย มีการเรียนรู้ พร้อมทั้งใช้และจัดการทรัพยากรรอบตัวให้เกิดประโยชน์และพึ่งตนเองได้ตามแนวทางหลักปรัชญาเศรษฐกิจพอเพียง
3. สนับสนุนเสริมสร้างความเข้มแข็งของชุมชนทางเศรษฐกิจระดับบุคคล ครัวเรือน เพิ่มมูลค่าสินค้าทางการเกษตร เพิ่มศักยภาพทักษะในการพัฒนาฝีมือและการรวมกลุ่มทางการเกษตรและอุตสาหกรรมครัวเรือนให้สามารถแข่งขันกับตลาดภายนอกได้ รวมถึงการส่งเสริมให้ชุมชนมีรายได้ลดภาระค่าใช้จ่ายเพื่อบรรเทาปัญหาความยากจน และสร้างความปลอดภัยในชีวิตและทรัพย์สิน
4. สนับสนุนประชาชนทุกภาคส่วนให้มีส่วนร่วมในการพัฒนาและตรวจสอบการทำงานของภาครัฐให้บรรลุตามเป้าหมายของหลักการบริหารจัดการบ้านเมืองที่ดีพัฒนาระบบการจัดการสิ่งแวดล้อมให้ทันต่อการพัฒนาของชุมชน และอนุรักษ์ทรัพยากรธรรมชาติ พร้อมทั้งนำทรัพยากรมาใช้ให้เกิดประโยชน์ควบคู่กันไป
5. ส่งเสริมและสนับสนุนงานรัฐพิธี พิธี อนุรักษศิลปะวัฒนธรรมประเพณีและภูมิปัญญา ท้องถิ่นให้คงอยู่สืบไป
6. ส่งเสริมสนับสนุน กิจกรรมการเพิ่มพื้นที่สีเขียวและจัดหาพันธุ์กล้าไม้ให้ประชาชน เพิ่มพื้นที่การปลูกป่าเพิ่มเติม

## 2.8 ความเชื่อมโยงของยุทธศาสตร์ในภาพรวม

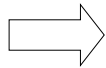






แผนผังยุทธศาสตร์ (strategic map)

วิสัยทัศน์



“พัฒนาทุกด้าน บริหารโปร่งใส หัวใจคือประชาชน”

”

ยุทธศาสตร์



1. ยุทธศาสตร์ด้านโครงสร้างพื้นฐาน

2. ยุทธศาสตร์ด้านเศรษฐกิจและส่งเสริมคุณภาพชีวิต

3. ยุทธศาสตร์ด้านการพัฒนาสังคม

4. ยุทธศาสตร์ด้านการบริหารจัดการบ้านเมืองที่ดี

5. ยุทธศาสตร์ด้านศาสนา วัฒนธรรม จารีตประเพณี และภูมิปัญญาท้องถิ่น

6. ยุทธศาสตร์ด้านทรัพยากรธรรมชาติและสิ่งแวดล้อม

เป้าประสงค์



1. ก่อสร้างถนน สะพาน ทางระบายน้ำ รวมทั้งมีการบำรุงรักษา  
 2. พัฒนาแหล่งน้ำ ฝาย คลองส่งน้ำที่เพิ่มขึ้น รวมถึงการพัฒนาบำรุงรักษา  
 3. ขยายเขตไฟฟ้า สาธารณะ ระบบน้ำประปาให้ทั่วถึงทุกครัวเรือน  
 4. พัฒนาสถานที่สำหรับออกกำลังกาย และการพักผ่อนหย่อนใจทุกหมู่บ้าน

1. ส่งเสริมการผลิตสินค้าในชุมชนและสินค้าที่เป็นภูมิปัญญาท้องถิ่น  
 2. ส่งเสริมสนับสนุนกลุ่มอาชีพต่างๆ ในตำบล  
 3. ส่งเสริมและสนับสนุนให้ประชาชนในพื้นที่ใช้วิถีชีวิตนำระบบเศรษฐกิจแบบพอเพียง มาใช้ให้เกิดประโยชน์ในทางปฏิบัติอย่างแท้จริง

1. ส่งเสริมและพัฒนาคุณภาพชีวิตของเด็ก สตรี เยาวชน ผู้สูงอายุ ผู้พิการ ผู้ด้อยโอกาส  
 2. สนับสนุนการจัดสวัสดิการชุมชน รวมถึงการจัดสวัสดิการโดยชุมชนมีส่วนร่วมในการบริหารจัดการ  
 3. รณรงค์ป้องกันและแก้ไขปัญหายาเสพติด ปัญหาอาชญากรรมและความปลอดภัย ในชีวิตและทรัพย์สิน โดยเน้นการมีส่วนร่วมจากทุกองค์กร

๑ ส่งเสริมให้ประชาชนมีส่วนร่วมในการบริหารท้องถิ่น โดยการร่วมคิดร่วมทำ ร่วมแก้ปัญหา และติดตามประเมินผลการดำเนินงาน เพื่อให้การพัฒนาท้องถิ่นอย่างมีประสิทธิภาพ

## กลยุทธ์

<p>(1)</p> <p>1. ก่อสร้างถนน สะพาน ทางระบายน้ำ รวมทั้งมีการบำรุงรักษา</p> <p>2. พัฒนาแหล่งน้ำฝาย คลองส่งน้ำที่เพิ่มขึ้น รวมถึงการพัฒนาบำรุงรักษา</p>	<p>(2)</p> <p>1. ส่งเสริมการผลิตสินค้าในชุมชนและสินค้าที่เป็นภูมิปัญญาท้องถิ่น</p> <p>2. ส่งเสริมสนับสนุนกลุ่มอาชีพต่างๆ ในตำบล</p>	<p>(3)</p> <p>1. ส่งเสริม พัฒนาบทบาทและคุณภาพชีวิตของเด็ก สตรี เยาวชน ผู้สูงอายุ ผู้พิการ ผู้ด้อยโอกาส ผู้ป่วยเอดส์ ประชาชน และคุ้มครองสิทธิเสรีภาพของประชาชน จัดสวัสดิการชุมชน โดยชุมชนมีส่วนร่วมในการบริหารจัดการ</p>	<p>(4)</p> <p>๑ ส่งเสริมให้ประชาชนมีส่วนร่วมในการบริหารท้องถิ่น โดยการร่วมคิดร่วมทำร่วมแก้ปัญหาและติดตามประเมินผลการดำเนินงาน เพื่อให้การพัฒนาท้องถิ่นอย่างมีประสิทธิภาพ</p>	<p>(5)</p> <p>๑. ดำเนินกิจกรรมทะนุบำรุงด้านศาสนา วัดในตำบลให้เป็นศาสนสถานที่เป็นศูนย์รวมจิตใจของคนในชุมชน</p> <p>๒. ดำเนินกิจกรรมประเพณีรดน้ำผู้สูงอายุ</p>	<p>(6)</p> <p>๑. จัดให้มีสวนสุขภาพ เพื่อให้ประชาชนได้มีที่พักผ่อนหย่อนใจ และออกกำลังกายอย่างเหมาะสม</p> <p>๒. รณรงค์ปลูกจิตสำนึกของเด็ก เยาวชน และประชาชนในการป้องกันและแก้ไข ปัญหาสิ่งแวดล้อม ส่งเสริมการมีส่วนร่วมของประชาชนในการคัดแยกกำจัดขยะ และดูแลรักษาความสะอาด</p>
--	---	---	--	---	---

### 3. การวิเคราะห์เพื่อพัฒนาท้องถิ่น

เพื่อประเมินสภาพการพัฒนาในปัจจุบัน และโอกาสในการพัฒนาในอนาคตขององค์การบริหารส่วนตำบลกุดจอก เป็นการประเมินถึงโอกาสและภาวะคุกคามหรือข้อจำกัดเป็นสภาวะแวดล้อมภายนอกที่มีผลต่อการพัฒนาท้องถิ่น รวมถึงจุดแข็งและจุดอ่อนของท้องถิ่น อันเป็นสภาวะแวดล้อมภายในขององค์การบริหารส่วนท้องถิ่น โดยใช้เทคนิคการ SWOT analysis เพื่อพิจารณาศักยภาพการพัฒนาขององค์การบริหารส่วนตำบลบัวใหญ่ในภาพรวม ดังนี้

#### 3.1 การวิเคราะห์กรอบการจัดทำยุทธศาสตร์ขององค์การบริหารส่วนตำบลกุดจอก

##### 1. จุดแข็ง (S = STRENGTH)

- ด้านการบริหารจัดการและความต้องการ ประชาชนมีความต้องการ ผู้นำ ผู้บริหาร สนับสนุนแนวคิด และกำหนดนโยบายการพัฒนาในด้านโครงสร้างพื้นฐานอย่างต่อเนื่อง
- บุคลากรองค์การบริหารส่วนตำบลกุดจอกมีบุคลากรและอัตรากำลัง จำนวนและคุณวุฒิอยู่ในระดับที่พร้อมที่จะดำเนินการตามนโยบายการบริหารงาน
- เทคนิคการทำงาน ส่วนมากเป็นงานที่ไม่ต้องใช้เทคนิคและวิธีการทำงานในระดับสูงนัก
- งบประมาณ ต้นทุนการดำเนินงาน โดยเฉลี่ยอยู่ในระดับที่ไม่สูงมาก
- ด้านการบริหารจัดการ ผู้นำ ผู้บริหาร สนับสนุนแนวคิดและกำหนดนโยบายการพัฒนาในด้านสังคม ด้านการท่องเที่ยวและการจัดการทรัพยากรธรรมชาติสิ่งแวดล้อม และการศึกษาสาธารณสุขอย่างต่อเนื่อง
- ด้านการบริหารจัดการ ผู้นำ ผู้บริหาร สนับสนุนแนวคิดและกำหนดนโยบายการพัฒนาในด้านตามแผนการกระจายอำนาจและโครงการอันเนื่องมาจากพระราชดำริ
- ประชาชนได้รับประโยชน์ในโครงการอันเนื่องมาจากพระราชดำริมาก มีศูนย์บริการประชาชน เจ้าหน้าที่ด้านความมั่นคงและมีการจัดตั้งอาสาสมัครป้องกันระดับตำบลในการให้บริการ อำนวยความสะดวกเกี่ยวกับการป้องกันและบรรเทาสาธารณภัย
- มีการจัดโครงการภายในที่เหมาะสม สอดคล้องกับภารกิจและชุมชน
- มีการบริหารจัดการที่ยึดหลักธรรมาภิบาล
- มีขนบธรรมเนียมประเพณีและวัฒนธรรมท้องถิ่นที่น่าท่องเที่ยวให้ความสนใจ

##### 2. จุดอ่อน (W = WEAKNESS)

- โครงการขนาดใหญ่ต้องใช้งบประมาณสูง องค์การบริหารส่วนตำบลไม่สามารถดำเนินโครงการได้
- มีจำนวนโครงการที่ต้องการจำนวนมาก และไม่ทั่วถึง
- ประชาชนยังขาดความสนใจในเรื่องการเมืองการปกครอง
- ประชาชนยังไม่เข้าใจ ไม่ให้ความสำคัญถึงบทบาทของตนเองในการพัฒนาท้องถิ่น
- ประชาชนยังขาดความสนใจในเรื่องการจัดการทรัพยากรธรรมชาติ
- ประชาชนได้รับผลประโยชน์จากการท่องเที่ยวค่อนข้างน้อย
- ประชาชนยังขาดความสนใจในเรื่องการรับผิดชอบร่วมกันในการบริหาร
- ประชาชนได้รับผลประโยชน์จากการทำอาชีพเสริมได้ค่อนข้างน้อยเนื่องจากไม่มีการเชื่อมโยงด้านการจำหน่ายผลิตภัณฑ์ในจังหวัด

### 3. โอกาส (O = OPPORTUNITY)

- รัฐมีการให้การสนับสนุนการดำเนินงานของท้องถิ่น ไม่ว่าจะเป็นด้านเศรษฐกิจท้องถิ่น ระบบสาธารณูปโภค สาธารณูปการ เป็นต้น
- พระราชบัญญัติกำหนดแผนและขั้นตอนการกระจายอำนาจให้แก่องค์กรปกครองส่วนท้องถิ่นมีหน้าที่ในการส่งเสริมและสนับสนุนการถ่ายโอนภารกิจให้แก่ อบต.
- การแก้ไขปัญหาความยากจนเป็นยุทธศาสตร์การพัฒนาระดับชาติที่รัฐบาลส่งเสริม
- ด้านผู้นำหมู่บ้าน มีความเข้มแข็ง และมีส่วนร่วมในการพัฒนา

### 4. อุปสรรคหรือข้อจำกัด (T = THREAT)

- งบประมาณที่ได้รับการอุดหนุนไม่เพียงพอ การแก้ไขปัญหาด้านเศรษฐกิจและความยากจนเป็นงานที่ต้องอาศัยความร่วมมือจากหลายๆ ส่วนที่ต้องประสานงานกัน ถึงจะเกิดผลสัมฤทธิ์
- ระเบียบกฎหมายที่เกี่ยวข้อง ค่อนข้างมากทำให้การดำเนินงานไม่คล่องตัวเกิดความล่าช้าในการทำงาน ประชาชนจึงเกิดความเบื่อหน่าย
- การแก้ไขปัญหาด้านสังคมและการสาธารณสุขเป็นงานที่ต้องอาศัยความร่วมมือจากหลายๆ ส่วนที่ต้องประสานงานกัน ถึงจะเกิดผลสัมฤทธิ์การพัฒนาด้านการเมือง การบริการเป็นงานที่ต้องอาศัยความร่วมมือจากหลายๆ ส่วนที่ต้องประสานงานกันถึงจะเกิดผลสัมฤทธิ์
- การพัฒนาด้านการเมือง การบริหารเป็นงานที่ต้องอาศัยจิตสำนึก เกี่ยวกับการใช้ดุลพินิจส่วนบุคคล จึงเป็นงานที่ค่อนข้างจะคาดเดาผลงานได้ยาก ขาดการบูรณาการและการประสานงานที่ดีในหน่วยงานที่เกี่ยวข้อง

## 3.2 การประเมินประสิทธิผลของแผนพัฒนาในเชิงคุณภาพ

ผลการพัฒนาองค์การบริหารส่วนตำบลกุดจอก ตามแผนพัฒนาท้องถิ่น (พ.ศ. 2561 - 2565) ซึ่งส่งผลในการดำเนินงานการพัฒนาในด้านต่างๆ ดังนี้

### ผลการดำเนินงานด้านพัฒนาระบบโครงสร้างพื้นฐาน และดูแล รักษา ฟื้นฟูทรัพยากรธรรมชาติและสิ่งแวดล้อม

1. ปรับปรุงซ่อมแซมและก่อสร้างถนนภายในเขตตำบล
2. ก่อสร้างระบบประปาให้ทั่วถึง
3. ขุดลอกลำห้วยเพื่อกักเก็บน้ำ
4. พัฒนา/บำรุงรักษาแหล่งน้ำสาธารณะ
5. จัดหาแหล่งน้ำเพื่อการประปา
6. ดำเนินการอนุรักษ์ทรัพยากรธรรมชาติและสิ่งแวดล้อม
7. ดำเนินการด้านเกษตรผสมผสาน
8. ดำเนินการอนุรักษ์พันธุกรรมพืชอันเนื่องมาจากพระราชดำริสมเด็จพระเทพรัตนราชสุดาฯ สยามบรมราชกุมารี
9. การลดปริมาณขยะมูลฝอย

### ผลการดำเนินงานด้านการพัฒนาส่งเสริมและพัฒนาสังคมคุณภาพชีวิตของประชาชน

1. รณรงค์และป้องกันโรคติดต่อ
2. ส่งเสริม/สนับสนุนกิจกรรมกลุ่ม อสม.
3. สนับสนุนกองทุนหลักประกันสุขภาพระดับตำบล
4. ส่งเสริมการมีส่วนร่วมของประชาชนในการจัดทำแผนชุมชนและแผนพัฒนาท้องถิ่น
5. ส่งบุคลากรเข้ารับการศึกษาดูงานอบรมในหลักสูตรต่างๆ
6. ปรับปรุงระบบการจัดเก็บภาษีเพื่อพัฒนารายได้
7. เผยแพร่ประชาสัมพันธ์กิจกรรม และผลการปฏิบัติงาน
8. ดำเนินงานตามโครงการส่งเสริมประชาธิปไตย
9. จัดหาวัสดุอุปกรณ์ เครื่องมือเครื่องใช้ที่จำเป็นต่อการปฏิบัติงาน

### ผลการดำเนินการด้านพัฒนาส่งเสริมและพัฒนาระบบการศึกษา บำรุงศาสนา สืบสานวัฒนธรรมประเพณี และภูมิปัญญาท้องถิ่น

1. ส่งเสริมและสนับสนุนการจัดประเพณี กิจกรรมทางศาสนาและประเพณีท้องถิ่น
2. สนับสนุนงบประมาณตามโครงการอาหารเสริม (นม) และอาหารกลางวันแก่เด็กนักเรียน
3. ส่งเสริมและสนับสนุนการจัดงานสำคัญของทางราชการ

### ผลการดำเนินงานด้านการส่งเสริมการประกอบอาชีพของประชาชน

1. การสร้างงานสร้างรายได้ให้ชุมชน
2. ส่งเสริมการประกอบอาชีพ

ส่วนที่ ๓  
การนำแผนพัฒนาท้องถิ่นไปสู่การปฏิบัติ

## ส่วนที่ ๓

### การนำแผนพัฒนาท้องถิ่นไปสู่การปฏิบัติ

#### ๑. ยุทธศาสตร์การพัฒนาและแผนงาน

ที่	ยุทธศาสตร์	ด้าน	แผนงาน	หน่วยงาน รับผิดชอบ หลัก	หน่วยงาน สนับสนุน
๑	ด้านโครงสร้างพื้นฐาน	บริการชุมชนและ สังคม	แผนงานการศึกษา	กองการศึกษา	องค์การ บริหารส่วน ตำบลทุก จุด ออก
		บริการชุมชนและ สังคม	แผนงานเคหะและชุมชน	กองช่าง	
		การเศรษฐกิจ	แผนงานการพาณิชย์	สำนักปลัด	
		บริการชุมชนและ สังคม	แผนงานการศึกษา	กองการศึกษา	
๒	ด้านเศรษฐกิจและ ส่งเสริมคุณภาพชีวิต	บริการทั่วไป	แผนงานบริหารงานทั่วไป	สำนักปลัด อบต./กองคลัง	
			แผนงานการรักษาความ สงบภายใน	สำนักปลัด	
		บริการชุมชนและ สังคม	แผนงานการศึกษา	กองการศึกษา	
			แผนงานสาธารณสุข	กองการศึกษา	
			แผนงานชุมชนเข้มแข็ง	สำนักปลัด อบต.	
		การเศรษฐกิจ	แผนงานการเกษตร	สำนักปลัด	
๓	ด้านด้านการพัฒนา สังคม	การเศรษฐกิจ	แผนงานพาณิชย์	กองสวัสดิการ	
๔	ด้านการบริหารจัดการ บ้านเมืองที่ดี	บริการทั่วไป	แผนงานบริหารงานทั่วไป	สำนักปลัด อบต./กองคลัง	
๕	ด้านด้านศาสนา วัฒนธรรม จารีต ประเพณีและภูมิปัญญา ท้องถิ่น	บริการชุมชนและ สังคม	แผนงานการศาสนา วัฒนธรรมและนันทนาการ	กอง การศึกษา/ สำนักปลัด	
๖	ด้านทรัพยากรธรรมชาติและ สิ่งแวดล้อม	การเศรษฐกิจ	แผนงานการเกษตร	สำนักปลัด	
รวม	๖ ยุทธ	๕ ด้าน	๑๐ แผนงาน	๕ สำนัก/กอง	







ด้านการบริหารจัดการบ้านเมืองที่ดี													
แผนงานบริหารงานทั่วไป	5	660,000.00	5	660,000.00	5	660,000.00	5	660,000.00	5	660,000.00	25	3,300,000.00	
แผนงานการศึกษา	0	0	0	0	0	0	0	0	0	0	0	0	
แผนงานสาธารณสุข	0	0	0	0	0	0	0	0	0	0	0	0	
ด้านศาสนา วัฒนธรรม จารีตประเพณีและภูมิปัญญาท้องถิ่น													
แผนงานการศาสนาวัฒนธรรมและนันทนาการ	5	260,000.00	5	260,000.00	5	260,000.00	5	260,000.00	5	260,000.00	25	1,300,000.00	
ด้านทรัพยากรธรรมชาติและสิ่งแวดล้อม													
แผนงานบริหารงานทั่วไป	0	0	0	0	0	0	0	0	0	0	0	0	
แผนงานเกษตรและชุมชน	0	0	0	0	0	0	0	0	0	0	0	0	
แผนงานการเกษตร	6	100,000.00	6	100,000.00	6	100,000.00	6	100,000.00	6	100,000.00	30	500,000.00	
<b>รวมทั้งสิ้น</b>	<b>99</b>	<b>36,513,000.00</b>	<b>96</b>	<b>35,470,000.00</b>	<b>94</b>	<b>31,667,000.00</b>	<b>83</b>	<b>32,823,000.00</b>	<b>86</b>	<b>31,455,000.00</b>	<b>458</b>	<b>167,928,000.00</b>	

**รายละเอียดโครงการพัฒนา**  
**แผนพัฒนาท้องถิ่น (พ.ศ. 2566 - 2570)**  
**อบต.กุดจอก บัวใหญ่ จ.นครราชสีมา**

ยุทธศาสตร์ : ด้านโครงสร้างพื้นฐาน

แผนงาน : แผนงานอุตสาหกรรมและการโยธา

ที่	โครงการ	วัตถุประสงค์	เป้าหมาย	งบประมาณ					ตัวชี้วัด	ผลที่คาดว่าจะได้รับ	หน่วยงานรับผิดชอบ
				ปี 2566	ปี 2567	ปี 2568	ปี 2569	ปี 2570			
1	โครงการก่อสร้าง/ ปรับปรุง ต่อเติมอาคาร /หลังคามุงกระเบื้องปูพื้นกระเบื้อง ประตูหน้าต่างของศูนย์พัฒนาเด็กเล็กทั้ง 4 ศูนย์	ก่อสร้าง/ ปรับปรุง ต่อเติมอาคาร /หลังคามุงกระเบื้องปูพื้นกระเบื้อง ประตูหน้าต่างของศูนย์พัฒนาเด็กเล็กทั้ง 4 ศูนย์ในสังกัด อบต.กุดจอก ตามแบบ อบต.กำหนด	ก่อสร้าง/ ปรับปรุง ต่อเติมอาคาร / หลังคามุงกระเบื้องปูพื้นกระเบื้อง ประตูหน้าต่างของศูนย์พัฒนาเด็กเล็กทั้ง 4 ศูนย์ อบต.กุดจอก ตามแบบ อบต.กำหนด	700,000.00	600,000.00	500,000.00	400,000.00	400,000.00	ร้อยละ 80 ของอาคารสถานที่มีความปลอดภัย	เด็กเล็กได้มีอาคารเรียนที่ปลอดภัยและน่าอยู่ยิ่งขึ้น	สำนัก/กองช่าง, สำนักช่าง, กองโยธา, กองประปา
2	โครงการปรับปรุงภูมิทัศน์บริเวณรอบนอกอาคารของศูนย์พัฒนาเด็กเล็กทั้ง 4 ศูนย์	เพื่อจัดภูมิทัศน์สภาพแวดล้อมของศูนย์พัฒนาเด็กเล็ก ภายนอกอาคารให้ดูสวยงามเอื้อต่อการเรียนรู้ของเด็ก	ปรับปรุงสภาพแวดล้อมภายนอกของศูนย์พัฒนาเด็กเล็กให้ดูสวยงาม น่าอยู่น่าดู เหมาะแก่การพัฒนาเด็ก	80,000.00	60,000.00	60,000.00	60,000.00	60,000.00	ร้อยละ80ความพึงพอใจสภาพแวดล้อมของศูนย์พัฒนาเด็กเล็กดูสวยงามน่าอยู่	สภาพแวดล้อมภายนอกของศูนย์พัฒนาเด็กเล็ก ดูสวยงาม น่าอยู่น่าดู เหมาะแก่การพัฒนาเด็ก	สำนัก/กองการศึกษา ศาสนาและวัฒนธรรม
3	โครงการซ่อมแซมอาคารเรียนห้องน้ำ อ่างล้างหน้าแปรงฟันครูทันท์ ทาสีใหม่อาคารและเครื่องเล่นสนามศูนย์พัฒนาเด็กเล็กในสังกัดทั้ง 4 แห่ง	เพื่อให้เด็กได้มีห้องน้ำใช้อย่างเพียงพอและอยู่ในสภาพ ที่ดี	ก่อสร้าง/ปรับปรุง/ต่อเสริมห้องน้ำอ่างล้างหน้าแปรงฟันศพด. 4 ศูนย์	400,000.00	400,000.00	200,000.00	200,000.00	200,000.00	ร้อยละ80ความพึงพอใจสภาพแวดล้อมของศูนย์พัฒนาเด็กเล็ก ได้มาตรฐานห้องจัดกิจกรรมดูน่าอยู่	เด็กมีห้องน้ำ ที่แปรงฟันใช้อย่างเพียงพอและอยู่ในสภาพที่ดี	สำนัก/กองการศึกษา ศาสนาและวัฒนธรรม

4	โครงการก่อสร้างโครงการหลังคาเหล็ก มุงโพลีสังเคราะห์กันแดด (สแลน)สนามเด็กเล่น ศูนย์พัฒนาเด็กเล็กในสังกัด	เพื่อให้เด็กได้เล่นเครื่องเล่นโดยไม่ร้อน	โครงการหลังคาสนาม เด็กเล่น (ตาม อบต. กำหนด )	100,000.00	100,000.00	100,000.00	100,000.00	100,000.00	ร้อยละ80จำนวนสนามเด็กกลางแจ้งมีหลังคาบังแดดบังฝน	เด็กสามารถทำกิจกรรมกลางแจ้งได้	สำนัก/กองการศึกษา ศาสนาและวัฒนธรรม
5	โครงการก่อสร้างถนนหินคลุกบ้านจิวใหม่ หมู่ 1(สายเรียบลำห้วยโลกชัยหมู่)	ก่อสร้างถนนหินคลุกสายเรียบลำห้วยโลกชัยหมู่	โดยการก่อสร้างถนนหินคลุกสายเรียบลำห้วยโลกชัยหมู่ ขนาดกว้าง 4 เมตร ยาว 640 เมตรหนาเฉลี่ย 0.12 เมตรพร้อมปรับเกรดเกลี่ยตบกับแนบตบแต่งให้เรียบร้อยละตามแบบ อบต.กุดจอก กำหนด	400,000.00					ประชาชนร้อยละ 90 ได้รับความสะดวกในการมาใช้สัญจร	ประชาชนได้รับความสะดวกรวดเร็วในการคมนาคม และการขนส่ง ผลผลิตทางการเกษตร	สำนัก/กองช่าง, สำนักช่าง, กองโยธา, กองประปา
6	โครงการก่อสร้างถนนหินคลุกบ้านจิวใหม่ หมู่ 1(สายรอบบ้านทางทิศเหนือหมู่บ้าน)	ก่อสร้างถนนหินคลุกบ้านจิวใหม่ หมู่ 1(สายรอบบ้านทางทิศเหนือหมู่บ้าน)	โดยการก่อสร้างถนนหินคลุกสายรอบบ้านทางทิศเหนือหมู่บ้าน ช่วงที่ 1 ขนาดกว้าง 3.5 เมตร ยาว 230 เมตร หนาเฉลี่ย 0.12 เมตร ช่วงที่ 2 ขนาดกว้าง 4 เมตร ยาว 250 เมตร หนาเฉลี่ย 0.12 เมตรพร้อมปรับเกรดเกลี่ยตบกับแนบตบแต่งให้เรียบร้อยละตามแบบ อบต.กุดจอก กำหนด	280,000.00					ประชาชนร้อยละ 90 ได้รับความสะดวกในการมาใช้สัญจร	ประชาชนได้รับความสะดวกรวดเร็วในการคมนาคม และการขนส่ง ผลผลิตทางการเกษตร	สำนัก/กองช่าง, สำนักช่าง, กองโยธา, กองประปา
7	โครงการก่อสร้างถนน คสล.บ้านจิวใหม่ หมู่ 1(สายทิศตะวันออกหมู่บ้านหลังโรงเรียน)	ก่อสร้างถนน คสล.บ้านจิวใหม่ หมู่ 1(สายทิศตะวันออกหมู่บ้านหลังโรงเรียน)	โดยการก่อสร้างถนน คสล.สายทิศตะวันออกหมู่บ้านหลังโรงเรียน ช่วงที่ 1 ขนาดกว้าง 5 เมตร ยาว 180 เมตรหนา 0.15 เมตร ช่วงที่ 2 ขนาดกว้าง 3.5 เมตร ยาว 130 เมตรหนา 0.15 เมตร พื้นทั้งหมดไม่น้อยกว่า 1,355 ตร.ม.พร้อมไหล่ทางดินถมตามแบบ อบต.กุดจอก กำหนด	1,100,000.00					ประชาชนร้อยละ 90 ได้รับความสะดวกในการมาใช้สัญจร	ประชาชนได้รับความสะดวกรวดเร็วในการคมนาคม และการขนส่ง ผลผลิตทางการเกษตร	สำนัก/กองช่าง, สำนักช่าง, กองโยธา, กองประปา
8	โครงการปรับปรุงภูมิทัศน์บ้านจิวใหม่ หมู่ 1 (รอบสระน้ำ)	ปรับปรุงภูมิทัศน์รอบสระน้ำตามแบบ อบต.กุดจอก กำหนด	โดยการปรับปรุงภูมิทัศน์รอบสระน้ำตามแบบ อบต.กุดจอก กำหนด			200,000.00			ประชาชนร้อยละ 90 ได้รับความสะอาดล้อมที่ตี	ประชาชนได้มีสภาพแวดล้อมในชุมชนที่ดีขึ้น	สำนัก/กองช่าง, สำนักช่าง, กองโยธา, กองประปา

9	โครงการก่อสร้างถนน คสล.บ้านจิวใหม่ หมู่ 1 (สายรอบสะพานงน้อย)	ก่อสร้างถนน คสล.บ้านจิวใหม่ หมู่ 1 (สายรอบสะพานงน้อย)	โดยการก่อสร้างถนน คสล.สายรอบสะพานงน้อย ขนาดกว้าง 3 เมตร ยาว 73 เมตรหนา 0.15 เมตร พร้อมไหล่ทางดินถมตามแบบ อบต.กุดจอก กำหนด	162,000.00				162,000.00	ประชาชนร้อยละ 90 ได้รับความสะดวก ในการมาใช้สัญจร	ประชาชนได้รับความสะดวกรวดเร็ว ในการคมนาคม และการขนส่ง ผลผลิตทางการเกษตร	สำนัก/กองช่าง, สำนักช่าง, กองโยธา, กองประปา
10	โครงการขยายเขตไฟฟ้าแรงต่ำ บ้านบ้านจิวใหม่ หมู่ 1	ขยายเขตไฟฟ้าแรงต่ำบ้านบ้านจิวใหม่ หมู่ 1	โดยการขยายเขตเสาไฟฟ้าแรงต่ำ จำนวน 2 จุด รวม 14 ต้น จุดที่ 1 ไปจากบ้านผู้ช่วยแดง - บ้านนายสมัย ระยะทาง 280 เมตร จำนวน 7 ต้น จุดที่ 2 จากบ้านครูยม - ศาลปู่ตา ระยะทาง 250 เมตร จำนวน 7 ต้น		210,000.00				ประชาชนร้อยละ 90 มีไฟฟ้าใช้	ประชาชนในพื้นที่ มีไฟฟ้าใช้ทุกครัวเรือน	สำนัก/กองช่าง, สำนักช่าง, กองโยธา, กองประปา
11	โครงการก่อสร้างลาน คสล. อนุสาวรีย์ บ้านจิวใหม่ หมู่ 1	ก่อสร้างลาน คสล.อนุสาวรีย์ บ้านจิวใหม่ หมู่ 1	โดยการก่อสร้างลาน คสล.อนุสาวรีย์ บ้านจิวใหม่ ขนาดกว้าง 9 เมตร ยาว 20 เมตรหนา 0.10 เมตร และจัดซื้อเครื่องออกกำลังกลางแจ้งพร้อมติดตั้งตามแบบ อบต.กุดจอก กำหนด					200,000.00	ประชาชน ร้อยละ 80 ในชุมชน มีสถานที่ทำกิจกรรม ร่วมกันในชุมชน	ประชาชน ในชุมชน มีสถานที่ทำกิจกรรม ร่วมกันในชุมชน	สำนัก/กองช่าง, สำนักช่าง, กองโยธา, กองประปา
12	โครงการติดตั้งโคมไฟฟ้า สาธารณะบ้านพันน้อย หมู่ 2	ติดตั้งโคมไฟฟ้าสาธารณะภายใน หมู่บ้าน จำนวน 6 จุด	โดยการติดตั้งโคมไฟฟ้าสาธารณะภายใน หมู่บ้าน จำนวน 6 จุด		42,000.00				ประชาชนร้อยละ 90 มีไฟฟ้าใช้	ประชาชนในพื้นที่ มีไฟฟ้าใช้ทุกครัวเรือน	สำนัก/กองช่าง, สำนักช่าง, กองโยธา, กองประปา
13	โครงการก่อสร้างถนน คสล. บ้านพันน้อย หมู่ 2 (สายรอบบ้าน)	ก่อสร้างถนน คสล.บ้านพันน้อย หมู่ 2 .สายรอบหมู่บ้าน	เพื่อก่อสร้างถนนคสล. กว้าง 4.00 ม. ยาว 103.00 ม. หนา 0.15 ม. ไหล่ทางดินถม	300,000.00		300,000.00		300,000.00	ประชาชนร้อยละ 90 ได้รับความสะดวก ในการมาใช้สัญจร	ประชาชนได้รับความสะดวกรวดเร็ว ในการคมนาคม และการขนส่ง ผลผลิตทางการเกษตร	สำนัก/กองช่าง, สำนักช่าง, กองโยธา, กองประปา

14	โครงการซ่อมแซมถนน คสล. บ้านเพ็ดน้อย หมู่ 2	ซ่อมแซมถนน คสล.บ้านเพ็ดน้อย หมู่ 2	โดยการปูผิวจราจรแอสฟัลติก/คอนกรีต ขนาดกว้าง 4.00 เมตร ยาว 300 เมตร หนา 0.05 เมตร พื้นที่ไม่น้อยกว่า 1,200 ตร.ม.ตามแบบ อบต.กุดจอก กำหนด					410,000.00	ประชาชนร้อยละ 90 ได้รับความสะดวก ในการมาใช้สัญจร	ประชาชนได้รับความสะดวกเร็ว ในการคมนาคม และการขนส่ง ผลผลิตทางการเกษตร	สำนัก/กองช่าง, สำนักช่าง, กองโยธา, กองประปา
15	โครงการก่อสร้างรางระบายน้ำ คสล.บ้านเพ็ดน้อย หมู่ 2	ก่อสร้างรางระบายน้ำ คสล. บ้านเพ็ดน้อย หมู่ 2	โดยการก่อสร้างรางระบายน้ำ คสล. ขนาดกว้าง 0.30 เมตร ลึก 0.30 เมตร ยาว 120 เมตรพร้อมฝ้าตามแบบ อบต. กุดจอก กำหนด					240,000.00	ประชาชน ร้อยละ 80 ในชุมชน มี ช่องทางระบายน้ำ ไม่มีน้ำกักขังในชุมชน	ประชาชน ในชุมชน มีช่องทางระบายน้ำ ไม่มีน้ำกักขังในชุมชน	สำนัก/กองช่าง, สำนักช่าง, กองโยธา, กองประปา
16	โครงการขยายเขตไฟฟ้าแรงต่ำ บ้านเพ็ดน้อย หมู่ 2	ขยายเขตไฟฟ้าแรงต่ำบ้านเพ็ดน้อย หมู่ 2	โดยการขยายเขตเสาไฟฟ้าแรงต่ำสาย รอบบ้านทางทิศตะวันออก จำนวน 3 ต้น		36,000.00				ประชาชนร้อยละ 90 มีไฟฟ้าใช้	ประชาชนในพื้นที่ มี ไฟฟ้าใช้ทุกครัวเรือน	สำนัก/กองช่าง, สำนักช่าง, กองโยธา, กองประปา
17	โครงการสอบเขตที่สาธารณะ บ้านเพ็ดน้อย หมู่ 2	สอบเขตที่สาธารณะบ้านเพ็ดน้อย หมู่ 2	โดยการสอบที่สาธารณะบุกระเบื้อง บ้านเพ็ดน้อย				30,000.00		มีความชัดเจนเรื่อง แนวเขต	เพื่อพื้นที่สาธารณะ ที่ชัดเจน	สำนัก/กองช่าง, สำนักช่าง, กองโยธา, กองประปา
18	โครงการขยายเขตไฟฟ้าแรงต่ำ บ้านโคกเท็ด หมู่ 3	ขยายเขตไฟฟ้าแรงต่ำ บ้านโคกเท็ด หมู่ 3	ขยายเขตไฟฟ้าแรงต่ำ บ้านโคกเท็ด หมู่ 3		36,000.00				ประชาชนร้อยละ 90 มีไฟฟ้าใช้	ประชาชนในพื้นที่ มี ไฟฟ้าใช้ทุกครัวเรือน	สำนัก/กองช่าง, สำนักช่าง, กองโยธา, กองประปา

19	โครงการซ่อมแซมถนนลาดยางบ้านโคกเพ็ด หมู่ 3	ซ่อมแซมถนนลาดยางบ้านโคกเพ็ด หมู่ 3	โดยการปูผิวจราจรแอสฟัลต์ติก/คอนกรีต ขนาดกว้าง 6.00 เมตร ยาว 296 เมตร หนา 0.05 เมตร พื้นที่ไม่น้อยกว่า 1,776 ตร.ม.ตามแบบ อบต.กุดจอก กำหนด	600,000.00					ประชาชนร้อยละ 90 ได้รับความสะดวก ในการมาใช้สัญจร	ประชาชนได้รับความสะดวกรวดเร็ว ในการคมนาคม และการขนส่ง ผลผลิตทางการเกษตร	สำนัก/กองช่าง, สำนักช่าง, กองโยธา, กองประปา
20	โครงการก่อสร้างถนนหินคลุกบ้านโคกเพ็ด หมู่ 3 สายรอบบ้านทางทิศตะวันตก	ก่อสร้างถนนหินคลุกบ้านโคกเพ็ด หมู่ 3	โดยการก่อสร้างถนนหินคลุกสายรอบบ้านทางทิศตะวันตก ช่วงที่ 1 ขนาดกว้าง 4 เมตร ยาว 400 เมตร หนาเฉลี่ย 0.12 เมตร ช่วงที่ 2 ขนาดกว้าง 4 เมตร ยาว 120 เมตร หนาเฉลี่ย 0.12 เมตรพร้อมปรับเกรดเกลี่ยตบแน่นตกแต่งให้เรียบร้อยตามแบบ อบต.กุดจอก กำหนด			300,000.00			ประชาชนร้อยละ 90 ได้รับความสะดวก ในการมาใช้สัญจร	ประชาชนได้รับความสะดวกรวดเร็ว ในการคมนาคม และการขนส่ง ผลผลิตทางการเกษตร	สำนัก/กองช่าง, สำนักช่าง, กองโยธา, กองประปา
21	โครงการก่อสร้างถนนหินคลุกบ้านโคกเพ็ด หมู่ 3 สายบ้านโคกเพ็ด - บ้านตะกุดซอน	ก่อสร้างถนนหินคลุกบ้านโคกเพ็ด หมู่ 3 สายบ้านโคกเพ็ด - บ้านตะกุดซอน	โดยการก่อสร้างถนนหินคลุกสายบ้านโคกเพ็ด - บ้านตะกุดซอน ขนาดกว้าง 6 เมตร ยาว 445 เมตร หนาเฉลี่ย 0.12 เมตรพร้อมปรับเกรดเกลี่ยตบแน่น ตกแต่งให้เรียบร้อยตามแบบ อบต.กุดจอก กำหนด				350,000.00		ประชาชนร้อยละ 90 ได้รับความสะดวก ในการมาใช้สัญจร	ประชาชนได้รับความสะดวกรวดเร็ว ในการคมนาคม และการขนส่ง ผลผลิตทางการเกษตร	สำนัก/กองช่าง, สำนักช่าง, กองโยธา, กองประปา
22	โครงการก่อสร้างถนนหินคลุกบ้านโคกเพ็ด หมู่ 3 (สายป่าช้า - ศาลปู่ตา)	ก่อสร้างถนนหินคลุกบ้านโคกเพ็ด หมู่ 3	โดยการก่อสร้างถนนหินคลุกสายปู่ตา ขนาดกว้าง 4 เมตร ยาว 450 เมตร หนาเฉลี่ย 0.12 เมตรพร้อมปรับเกรดเกลี่ยตบแน่นตกแต่งให้เรียบร้อยตามแบบ อบต.กุดจอก กำหนด	169,000.00					ประชาชนร้อยละ 90 ได้รับความสะดวก ในการมาใช้สัญจร	ประชาชนได้รับความสะดวกรวดเร็ว ในการคมนาคม และการขนส่ง ผลผลิตทางการเกษตร	สำนัก/กองช่าง, สำนักช่าง, กองโยธา, กองประปา
23	โครงการก่อสร้างถนน คสล.บ้านโคกเพ็ด หมู่ 4 สายบ้านโคก - บ้านโคกเพ็ด	ก่อสร้างถนน คสล.บ้านโคกเพ็ด หมู่ 4	โดยการก่อสร้างถนน คสล. กว้าง 4.50 ม. ยาว 92.00 ม. หนา 0.15 ม. ไหล่ทางดินถม	300,000.00		300,000.00	300,000.00		ประชาชนร้อยละ 90 ได้รับความสะดวก ในการมาใช้สัญจร	ประชาชนได้รับความสะดวกรวดเร็ว ในการคมนาคม และการขนส่ง ผลผลิตทางการเกษตร	สำนัก/กองช่าง, สำนักช่าง, กองโยธา, กองประปา



24	โครงการขยายเขตไฟฟ้าแรงต่ำ บ้านโลก หมู่ 4	ขยายเขตไฟฟ้าแรงต่ำบ้านโลก หมู่ 4	โดยการขยายเขตเสาไฟฟ้าแรงต่ำสาย บ้านโลก - บ้านโนนแดง จำนวน 20 ต้น		250,000.00				ประชาชนร้อยละ 90 มีไฟฟ้าใช้	ประชาชนในพื้นที่ มี ไฟฟ้าใช้ทุกครัวเรือน	สำนัก/กองช่าง, สำนักช่าง, กองโยธา, กองประปา
25	โครงการติดตั้งโคมไฟฟ้า สาธารณะบ้านโลก หมู่ 4	ติดตั้งโคมไฟฟ้าสาธารณะบ้านโลก หมู่ 4	โดยการติดตั้งโคมไฟฟ้าสาธารณะภายใน หมู่บ้าน จำนวน 2 จุด			14,000.00			ประชาชนร้อยละ 90 มีไฟฟ้าใช้	ประชาชนในพื้นที่ มี ไฟฟ้าใช้ทุกครัวเรือน	สำนัก/กองช่าง, สำนักช่าง, กองโยธา, กองประปา
26	โครงการก่อสร้างถนน คลส.บ้านหนองเชียงไข่มุ หมู่ 5 สายปูลา - คุ้มโนนไพรวัลย์	ก่อสร้างถนน คลส.บ้านหนองเชียงไข่มุ หมู่ 5	โดยการก่อสร้างถนน คลส.สายปูลา - คุ้มโนนไพรวัลย์ ขนาดกว้าง 4.5 เมตร ยาว 205 เมตร หนา 0.15 เมตรพื้นที่ไม่น้อยกว่า 922.5 ตร.ม.พร้อมไหล่ทางดินถมตามแบบ อบต.กุดจอก กำหนด	740,000.00					ประชาชนร้อยละ 90 ได้รับความสะดวก ในการมาใช้สัญจร	ประชาชนได้รับความสะดวกรวดเร็ว ในการคมนาคม และการขนส่ง ผลผลิตทางการเกษตร	สำนัก/กองช่าง, สำนักช่าง, กองโยธา, กองประปา
27	โครงการก่อสร้างถนน คลส.บ้านหนองเชียงไข่มุ หมู่ 5 สายหลังศาลาประชาคม	ก่อสร้างถนน คลส.บ้านหนองเชียงไข่มุ หมู่ 5 สายหลังศาลาประชาคม	โดยการก่อสร้างถนน คลส.สายหลังศาลาประชาคม ขนาดกว้าง 3.5 เมตร ยาว 220 เมตร หนา 0.15 เมตรพื้นที่ไม่น้อยกว่า 770 ตร.ม.พร้อมไหล่ทางดินถมตามแบบ อบต.กุดจอก กำหนด		620,000.00				ประชาชนร้อยละ 90 ได้รับความสะดวก ในการมาใช้สัญจร	ประชาชนได้รับความสะดวกรวดเร็ว ในการคมนาคม และการขนส่ง ผลผลิตทางการเกษตร	สำนัก/กองช่าง, สำนักช่าง, กองโยธา, กองประปา
28	โครงการก่อสร้างถนน คลส.บ้านหนองเชียงไข่มุ หมู่ 5 (สายปูลา ? คุ้มโนนไพรวัลย์)	ก่อสร้างถนน คลส.บ้านหนองเชียงไข่มุ หมู่ 5 (สายปูลา ? คุ้มโนนไพรวัลย์)	โดยการก่อสร้างถนน คลส.สายปูลา - คุ้มโนนไพรวัลย์ ขนาดกว้าง 4.5 เมตร ยาว 205 เมตร หนา 0.15 เมตรพื้นที่ไม่น้อยกว่า 922.5 ตร.ม.พร้อมไหล่ทางดินถมตามแบบ อบต.กุดจอก กำหนด			740,000.00			ประชาชนร้อยละ 90 ได้รับความสะดวก ในการมาใช้สัญจร	ประชาชนได้รับความสะดวกรวดเร็ว ในการคมนาคม และการขนส่ง ผลผลิตทางการเกษตร	สำนัก/กองช่าง, สำนักช่าง, กองโยธา, กองประปา

29	โครงการก่อสร้างถนนหินคลุกบ้านหนองเชียงโช้ หมู่ 5(คุ้มโนนไพรวัลย์)	ก่อสร้างถนนหินคลุกบ้านหนองเชียงโช้ หมู่ 5(คุ้มโนนไพรวัลย์)	โดยการก่อสร้างถนนหินคลุกสายคุ้มโนนไพรวัลย์ ขนาดกว้าง 5 เมตร ยาว 410 เมตร หนาเฉลี่ย 0.12 เมตรพร้อมปรับเกรดเกลี่ยบดทับแน่นดกแต่งให้เรียบร้อยตามแบบ อบต.กุดจอก กำหนด	290,000.00					ประชาชนร้อยละ 90 ได้รับความสะดวก ในการมาใช้สัญจร	ประชาชนได้รับความสะดวกรวดเร็ว ในการคมนาคม และการขนส่ง ผลผลิตทางการเกษตร	สำนัก/กองช่าง, สำนักช่าง, กองโยธา, กองประปา
30	โครงการก่อสร้างถนน คสล.บ้านหนองเชียงโช้ หมู่ 5(สายหลังวัด)	ก่อสร้างถนน คสล.บ้านหนองเชียงโช้ หมู่ 5(สายหลังวัด)	โดยการก่อสร้างถนน คสล.สายหลังศาลาประชาคม ขนาดกว้าง 4 เมตร ยาว 150 เมตร หนา 0.15 เมตรพื้นที่ไม่น้อยกว่า 600 ตร.ม.พร้อมไหล่ทางดินถมตามแบบ อบต.กุดจอก กำหนด		480,000.00				ประชาชนร้อยละ 90 ได้รับความสะดวก ในการมาใช้สัญจร	ประชาชนได้รับความสะดวกรวดเร็ว ในการคมนาคม และการขนส่ง ผลผลิตทางการเกษตร	สำนัก/กองช่าง, สำนักช่าง, กองโยธา, กองประปา
31	โครงการก่อสร้างถนนหินคลุกบ้านหนองเชียงโช้ หมู่ 5(ทิศตะวันตกหมู่บ้าน)	ก่อสร้างถนนหินคลุกบ้านหนองเชียงโช้ หมู่ 5(ทิศตะวันตกหมู่บ้าน)	โดยการก่อสร้างถนนหินคลุกสายทิศตะวันตกหมู่บ้าน ขนาดกว้าง 4 เมตร ยาว 510 เมตร หนาเฉลี่ย 0.12 เมตร พร้อมปรับเกรดเกลี่ยบดทับแน่นดกแต่งให้เรียบร้อยตามแบบ อบต.กุดจอก กำหนด		290,000.00				ประชาชนร้อยละ 90 ได้รับความสะดวก ในการมาใช้สัญจร	ประชาชนได้รับความสะดวกรวดเร็ว ในการคมนาคม และการขนส่ง ผลผลิตทางการเกษตร	สำนัก/กองช่าง, สำนักช่าง, กองโยธา, กองประปา
32	โครงการขยายระบบจ่ายน้ำบ้านหนองเชียงโช้ หมู่ 5	ขยายระบบจ่ายน้ำบ้านหนองเชียงโช้ หมู่ 5	โดยการวางท่อ PVC. Ø 2”(ปลายบาน) พร้อมอุปกรณ์ ระยะทาง 900 เมตรตามแบบ อบต.กุดจอก กำหนด			100,000.00			ร้อยละ 80 ประชาชนในพื้นที่มีแหล่งน้ำ อุปโภค บริโภค พอเพียง	ประชาชนในพื้นที่มี แหล่งน้ำอุปโภค บริโภคพอเพียง	สำนัก/กองช่าง, สำนักช่าง, กองโยธา, กองประปา
33	โครงการติดตั้งโคมไฟฟ้าสาธารณะบ้านหนองเชียงโช้ หมู่ 5	ติดตั้งโคมไฟฟ้าสาธารณะบ้านหนองเชียงโช้ หมู่ 5	โดยการติดตั้งโคมไฟฟ้าสาธารณะภายในหมู่บ้าน จำนวน 25 จุด		175,000.00				ประชาชนร้อยละ 90 มีไฟฟ้าใช้	ประชาชนในพื้นที่ มี ไฟฟ้าใช้ทุกครัวเรือน	สำนัก/กองช่าง, สำนักช่าง, กองโยธา, กองประปา

34	โครงการก่อสร้างลาน คสล. อเนกประสงค์ บ้านหนองเชียงไข่มุ 5	ก่อสร้างลาน คสล.อเนกประสงค์ บ้านหนองเชียงไข่มุ 5	โดยการก่อสร้างลาน คสล.อเนกประสงค์ บ้านหนองเชียงไข่มุ ขนาดกว้าง 9 เมตร ยาว 20 เมตรหนา 0.10 เมตร และจัดซื้อ เครื่องออกกำลังกายกลางแจ้งพร้อม ติดตั้งตามแบบ อบต.กุดจอก กำหนด					200,000.00	ประชาชน ร้อยละ 80 ในชุมชน มี สถานที่ทำกิจกรรม ร่วมกันในชุมชน	ประชาชน ในชุมชน มีสถานที่ทำกิจกรรม ร่วมกันในชุมชน	สำนัก/กองช่าง, สำนักช่าง, กองโยธา, กองประปา
35	โครงการก่อสร้างถนนหินคลุก บ้านหนองปรือ หมู่ 6 สายทิศใต้ หมู่บ้าน - บ้านโนนพลวง	ก่อสร้างถนนหินคลุกบ้านหนองปรือ หมู่ 6 สายทิศใต้หมู่บ้าน - บ้านโนนพลวง	โดยการก่อสร้างถนนหินคลุกสายทิศใต้ หมู่บ้าน - บ้านโนนพลวง ขนาดกว้าง 4 เมตร ยาว 1,000 เมตร หนาเฉลี่ย 0.12 เมตรพร้อมปรับเกรดเกลี่ยตบแน่น ตกแต่งให้เรียบร้อยตามแบบ อบต.กุดจอก กำหนด		57,000.00				ประชาชนร้อยละ 90 ได้รับความสะดวก ในการมาใช้สัญจร	ประชาชนได้รับความสะดวกรวดเร็ว ในการคมนาคม และการขนส่ง ผลผลิตทางการเกษตร	สำนัก/กองช่าง, สำนักช่าง, กองโยธา, กองประปา
36	โครงการขยายเขตไฟฟ้าแรงต่ำ บ้านหนองปรือ หมู่ 6	ขยายเขตไฟฟ้าแรงต่ำบ้านหนองปรือ หมู่ 6	โดยการขยายเขตเสาไฟฟ้าแรงต่ำสายมุม สระประปา - บ้านนายวิสูตร จำนวน 9 ต้น	111,000.00					ประชาชนร้อยละ 90 มีไฟฟ้าใช้	ประชาชนในพื้นที่ มี ไฟฟ้าใช้ทุกครัวเรือน	สำนัก/กองช่าง, สำนักช่าง, กองโยธา, กองประปา
37	โครงการติดตั้งโคมไฟฟ้า สาธารณะบ้านหนองปรือ หมู่ 6	ติดตั้งโคมไฟฟ้าสาธารณะบ้านหนองปรือ หมู่ 6	โดยการติดตั้งโคมไฟฟ้าสาธารณะภายใน หมู่บ้าน จำนวน 5 จุด			35,000.00			ประชาชนร้อยละ 90 มีไฟฟ้าใช้	ประชาชนในพื้นที่ มี ไฟฟ้าใช้ทุกครัวเรือน	สำนัก/กองช่าง, สำนักช่าง, กองโยธา, กองประปา
38	โครงการก่อสร้างถนน คสล.บ้านหนองปรือ หมู่ 6 สายทิศเหนือ หมู่บ้าน	ก่อสร้างถนน คสล.บ้านหนองปรือ หมู่ 6	โดยการก่อสร้างถนน คสล.สายทิศเหนือ หมู่บ้าน ช่วงที่ 1 ขนาดกว้าง 3 เมตร ยาว 70 เมตรหนา 0.15 เมตรช่วงที่ 2 ขนาด กว้าง 4 เมตร ยาว 100 เมตรหนา 0.15 เมตรพื้นที่รวมไม่น้อยกว่า 610 ตร.ม. พร้อมไหล่ทางดินถมตามแบบ อบต.กุดจอก กำหนด					490,000.00	ประชาชนร้อยละ 90 ได้รับความสะดวก ในการมาใช้สัญจร	ประชาชนได้รับความสะดวกรวดเร็ว ในการคมนาคม และการขนส่ง ผลผลิตทางการเกษตร	สำนัก/กองช่าง, สำนักช่าง, กองโยธา, กองประปา

39	โครงการก่อสร้างระบบประปาหมู่บ้าน บ้านอ้อยช้าง หมู่ 7	ก่อสร้างระบบประปาหมู่บ้าน บ้านอ้อยช้าง หมู่ 7	โดยการก่อสร้างระบบประปาหมู่บ้านรูปทรงแซมแปง(ไม่รวมฐาน)ขนาดความจุ 12 ลบ.ม.พร้อมประสาณท่อระหว่างระบบให้เรียบร้อยตามแบบ อบต.กุดจอก กำหนด			200,000.00			ประชาชนได้มีสิ่งประปา เพื่อใช้ในการจัดการน้ำเพื่ออุปโภค บริโภค	มีสิ่งประปาในการอุปโภคบริโภค	สำนัก/กองช่าง, สำนักช่าง, กองโยธา, กองประปา
40	โครงการก่อสร้างฝายน้ำล้นบ้านอ้อยช้าง หมู่ 7 กั้นคลองसानเขียว(หันห้วยทราย)	ก่อสร้างฝายน้ำล้น บ้านอ้อยช้าง หมู่ 7	โดยการก่อสร้างฝายน้ำล้นกั้นคลองसानเขียว(หันห้วยทราย)ปากคลองกว้าง 20 เมตร ตามแบบมาตรฐาน มข./2527			1,300,000.00			ร้อยละ80 ประชาชนในพื้นที่มีแหล่งน้ำอุปโภค บริโภค พอเพียง	ประชาชนในพื้นที่มีแหล่งน้ำอุปโภค บริโภคพอเพียง	สำนัก/กองช่าง, สำนักช่าง, กองโยธา, กองประปา
41	โครงการก่อสร้างถนนดินบ้านอ้อยช้าง หมู่ 7 เชื่อมคลองอีสานเขียว	ก่อสร้างถนนดินบ้านอ้อยช้าง หมู่ 7 เชื่อมคลองอีสานเขียว	โดยการก่อสร้างถนนดินเชื่อมคลองอีสานเขียว ขนาดกว้าง 5 เมตร ยาว 340 เมตร หนาเฉลี่ย 1.20 เมตรพร้อมปรับเกรดเกลี่ยบดทับแน่นตกแต่งให้เรียบร้อยตามแบบ อบต.กุดจอก กำหนด			200,000.00			ประชาชนร้อยละ 90 ได้รับความสะดวกในการมาใช้สัญจร	ประชาชนได้รับความสะดวกรวดเร็วในการคมนาคม และการขนส่ง ผลผลิตทางการเกษตร	สำนัก/กองช่าง, สำนักช่าง, กองโยธา, กองประปา
42	โครงการก่อสร้างถนนดินหिनคลุกบ้านอ้อยช้าง หมู่ 7 สายทิศเหนือหมู่บ้าน	ก่อสร้างถนนดินหिनคลุกบ้านอ้อยช้าง หมู่ 7	โดยการก่อสร้างถนนหินคลุกสายทิศเหนือหมู่บ้าน ช่วงที่ 1 ขนาดกว้าง 4 เมตร ยาว 430 เมตร หนาเฉลี่ย 0.12 เมตร ช่วงที่ 2 ขนาดกว้าง 4 เมตร ยาว 530 เมตร หนาเฉลี่ย 0.12 เมตรช่วงที่ 3 ขนาดกว้าง 4 เมตร ยาว 300 เมตร หนาเฉลี่ย 0.12 เมตรพร้อมปรับเกรดเกลี่ยบดทับแน่นตกแต่งให้เรียบร้อยตามแบบ		710,000.00				ประชาชนร้อยละ 90 ได้รับความสะดวกในการมาใช้สัญจร	ประชาชนได้รับความสะดวกรวดเร็วในการคมนาคม และการขนส่ง ผลผลิตทางการเกษตร	สำนัก/กองช่าง, สำนักช่าง, กองโยธา, กองประปา
43	โครงการก่อสร้างถนนดินบ้านอ้อยช้าง หมู่ 7 ไปโคกหนองแวง	ก่อสร้างถนนดินบ้านอ้อยช้าง หมู่ 7	โดยการก่อสร้างถนนดินไปโคกหนองแวงขนาดกว้าง 5 เมตร ยาว 340 เมตร หนาเฉลี่ย 1.00 เมตรพร้อมปรับเกรดเกลี่ยบดทับแน่นตกแต่งให้เรียบร้อยตามแบบ อบต.กุดจอก กำหนด				130,000.00		ประชาชนร้อยละ 90 ได้รับความสะดวกในการมาใช้สัญจร	ประชาชนได้รับความสะดวกรวดเร็วในการคมนาคม และการขนส่ง ผลผลิตทางการเกษตร	สำนัก/กองช่าง, สำนักช่าง, กองโยธา, กองประปา

44	โครงการก่อสร้างถนนคอนกรีตเสริมเหล็ก (คสล.) บ้านอ้อยช้าง หมู่ 7 (สายบ้านอ้อยช้าง - บ้านหนองแสง ต.บัวลาย)	ก่อสร้างถนน คสล.บ้านอ้อยช้าง หมู่ 7 บ้านอ้อยช้าง - บ้านหนองแสง	โดยการก่อสร้างถนน คสล.สายบ้านอ้อยช้าง - บ้านหนองแสง ขนาดกว้าง 5 เมตร ยาว 500 เมตร หนา 0.15 เมตร พื้นที่ไม่น้อยกว่า 2,500 ตร.ม.พร้อมไหล่ทางดินถมตามแบบ อบต.กุดจอก กำหนด	500,000.00		500,000.00		500,000.00	ประชาชนร้อยละ 90 ได้รับความสะดวก ในการมาใช้สัญจร	ประชาชนได้รับความสะดวกรวดเร็ว ในการคมนาคม และการขนส่ง ผลผลิตทางการเกษตร	สำนัก/กองช่าง, สำนักช่าง, กองโยธา, กองประปา
45	โครงการติดตั้งโคมไฟฟ้าสาธารณะบ้านอ้อยช้าง หมู่ 7	ติดตั้งโคมไฟฟ้าสาธารณะบ้านอ้อยช้าง หมู่ 7	โดยการติดตั้งโคมไฟฟ้าสาธารณะภายในหมู่บ้าน จำนวน 6 จุด		42,000.00				ประชาชนร้อยละ 90 มีไฟฟ้าใช้	ประชาชนในพื้นที่ มีไฟฟ้าใช้ทุกครัวเรือน	สำนัก/กองช่าง, สำนักช่าง, กองโยธา, กองประปา
46	โครงการซ่อมแซมถนน คสล. บ้านอ้อยช้าง หมู่ 7 สายทิศ ตะวันออกหมู่บ้าน	ซ่อมแซมถนน คสล.บ้านอ้อยช้าง หมู่ 7	โดยการปูผิวจราจรแอสฟัลติก/คอนกรีต สายทิศตะวันออกหมู่บ้าน ขนาดกว้าง 4.00 เมตร ยาว 270 เมตร หนา 0.05 เมตรพื้นที่ไม่น้อยกว่า 1,080 ตร.ม.ตามแบบ อบต.กุดจอก กำหนด				360,000.00	ประชาชนร้อยละ 90 ได้รับความสะดวก ในการมาใช้สัญจร	ประชาชนได้รับความสะดวกรวดเร็ว ในการคมนาคม และการขนส่ง ผลผลิตทางการเกษตร	สำนัก/กองช่าง, สำนักช่าง, กองโยธา, กองประปา	
47	โครงการก่อสร้างถนนหินคลุก บ้านดอนแปะ หมู่ 8 สายปู่ตา	ก่อสร้างถนนหินคลุกบ้านดอนแปะ หมู่ 8 สายปู่ตา	โดยการก่อสร้างถนนหินคลุกสายปู่ตา ขนาดกว้าง 4 เมตร ยาว 1,290 เมตร หนาเฉลี่ย 0.12 เมตรพร้อมปรับเกรดเกลี่ยบดทับแน่นตกแต่งให้เรียบร้อยตามแบบ อบต.กุดจอก กำหนด			730,000.00		ประชาชนร้อยละ 90 ได้รับความสะดวก ในการมาใช้สัญจร	ประชาชนได้รับความสะดวกรวดเร็ว ในการคมนาคม และการขนส่ง ผลผลิตทางการเกษตร	สำนัก/กองช่าง, สำนักช่าง, กองโยธา, กองประปา	
48	โครงการขยายเขตไฟฟ้าแรงต่ำ บ้านดอนแปะ หมู่ 8	ขยายเขตไฟฟ้าแรงต่ำบ้านดอนแปะ หมู่ 8	โดยการขยายเขตเสาไฟฟ้าแรงต่ำ จำนวน 2 จุด รวม 8 ต้น จุดที่ 1 ขอย้านนายล้อมพงษ์ นาคี - ศาลปู่ตา ระยะทาง 140 เมตร จำนวน 4 ต้น จุดที่ 2 บ้านนายเหลี่ยม - โรงสี ระยะทาง 140 เมตร จำนวน 4 ต้น	100,000.00				ประชาชนร้อยละ 90 มีไฟฟ้าใช้	ประชาชนในพื้นที่ มีไฟฟ้าใช้ทุกครัวเรือน	สำนัก/กองช่าง, สำนักช่าง, กองโยธา, กองประปา	

49	โครงการก่อสร้างถนนคอนกรีตเสริมเหล็ก (คสล.) บ้านดอนแปะ หมู่ 8 (สายบ้านดอนแปะ - บ้านโนนแดง)	ก่อสร้างถนน คสล.บ้านดอนแปะ หมู่ 8	โดยการก่อสร้างถนนคสล. กว้าง 4.50 ม. ยาว 153.00 ม. หนา 0.15 ม. โหล่ทางดินถม	500,000.00		500,000.00		500,000.00	ประชาชนร้อยละ 90 ได้รับความสะดวก ในการมาใช้สัญจร	ประชาชนได้รับความสะดวกเร็ว ในการคมนาคม และการขนส่ง ผลผลิตทางการเกษตร	สำนัก/กองช่าง, สำนักช่าง, กองโยธา, กองประปา
50	โครงการติดตั้งโคมไฟฟ้าสาธารณะบ้านดอนแปะ หมู่ 8	ติดตั้งโคมไฟฟ้าสาธารณะบ้านดอนแปะ หมู่ 8	โดยการติดตั้งโคมไฟฟ้าสาธารณะภายใน หมู่บ้าน จำนวน 5 จุด		35,000.00				ประชาชนร้อยละ 90 มีไฟฟ้าใช้	ประชาชนในพื้นที่ มี ไฟฟ้าใช้ทุกครัวเรือน	สำนัก/กองช่าง, สำนักช่าง, กองโยธา, กองประปา
51	โครงการปรับปรุงภูมิทัศน์บ้านดอนแปะ หมู่ 8	ปรับปรุงภูมิทัศน์บ้านดอนแปะ หมู่ 8	โดยการปรับปรุงภูมิทัศน์รอบสระหนองขามตามแบบ อบต.กุดจอก กำหนด			200,000.00			ประชาชนร้อยละ 90 ได้รับความ สะอาดที่ ดีขึ้น	ประชาชนได้มี สภาพแวดล้อมใน ชุมชนที่ดีขึ้น	สำนัก/กองช่าง, สำนักช่าง, กองโยธา, กองประปา
52	ปรับปรุงรางระบายน้ำบ้านดอนแปะ หมู่ 8	ปรับปรุงรางระบายน้ำบ้านดอนแปะ หมู่ 8	โดยการปรับปรุงรางระบายน้ำภายใน หมู่บ้าน ระยะทางรวม 500 เมตรตามแบบ อบต.กุดจอก กำหนด		100,000.00				ประชาชน ร้อยละ 80 ในชุมชน มี ช่องทางระบายน้ำ ไม่มีน้ำท่วมขังในชุมชน	ประชาชน ในชุมชน มีช่องทางระบายน้ำ ไม่มีน้ำท่วมขังในชุมชน	สำนัก/กองช่าง, สำนักช่าง, กองโยธา, กองประปา
53	โครงการซ่อมแซมถนน คสล. บ้านดอนแปะ หมู่ 8 สายหนองขาม - เขตบ้านดอนแรง	ซ่อมแซมถนน คสล.บ้านดอนแปะ หมู่ 8 สายหนองขาม - เขตบ้านดอนแรง	โดยการปูผิวจราจรแอสฟัลต์ติก/คอนกรีต สายหนองขาม - เขตบ้านดอนแรง ชนิด กว้าง 4.00 เมตร ยาว 160 เมตร หนา 0.05 เมตรพื้นที่ไม่น้อยกว่า 640 ตร.ม. ตามแบบ อบต.กุดจอก กำหนด			220,000.00			ประชาชนร้อยละ 90 ได้รับความสะดวก ในการมาใช้สัญจร	ประชาชนได้รับความสะดวกเร็ว ในการคมนาคม และการขนส่ง ผลผลิตทางการเกษตร	สำนัก/กองช่าง, สำนักช่าง, กองโยธา, กองประปา

54	โครงการก่อสร้างถนนหินคลุกบ้านดอนแปะ หมู่ 8 สายบ้านดอนแปะ - โคกบุลาว	ก่อสร้างถนนหินคลุกบ้านดอนแปะ หมู่ 8 สายบ้านดอนแปะ - โคกบุลาว	โดยการก่อสร้างถนนหินคลุกสายบ้านดอนแปะ - โคกบุลาว ขนาดกว้าง 4 เมตร ยาว 800 เมตร หนาเฉลี่ย 0.12 เมตร พร้อมปรับเกรดเกลี่ยบดทับแน่นตกแต่งให้เรียบร้อยตามแบบ อบต.กุดจอก กำหนด				450,000.00		ประชาชนร้อยละ 90 ได้รับความสะดวก ในการมาใช้สัญจร	ประชาชนได้รับความสะดวกรวดเร็ว ในการคมนาคม และการขนส่ง ผลผลิตทางการเกษตร	สำนัก/กองช่าง, สำนักช่าง, กองโยธา, กองประปา
55	โครงการก่อสร้างถนนดินบ้านดอนแปะ หมู่ 8 ซอยหนองขาม	ก่อสร้างถนนดินบ้านดอนแปะ หมู่ 8 ซอยหนองขาม	โดยการก่อสร้างถนนดินซอยหนองขาม ขนาดกว้าง 6 เมตร ยาว 110 เมตร หนาเฉลี่ย 1.50 เมตร พร้อมปรับเกรดเกลี่ยบดทับแน่นตกแต่งให้เรียบร้อยตามแบบ อบต.กุดจอก กำหนด		120,000.00			ประชาชนร้อยละ 90 ได้รับความสะดวก ในการมาใช้สัญจร	ประชาชนได้รับความสะดวกรวดเร็ว ในการคมนาคม และการขนส่ง ผลผลิตทางการเกษตร	สำนัก/กองช่าง, สำนักช่าง, กองโยธา, กองประปา	
56	โครงการก่อสร้างถนนหินคลุกบ้านดอนแร่ หมู่ 9 สายทิศตะวันออกหมู่บ้าน	ก่อสร้างถนนหินคลุกบ้านดอนแร่ หมู่ 9 สายทิศตะวันออกหมู่บ้าน	โดยการก่อสร้างถนนหินคลุกสายทิศตะวันออกหมู่บ้าน ขนาดกว้าง 4 เมตร ยาว 1,240 เมตร หนาเฉลี่ย 0.12 เมตร พร้อมปรับเกรดเกลี่ยบดทับแน่นตกแต่งให้เรียบร้อยตามแบบ อบต.กุดจอก กำหนด				700,000.00	ประชาชนร้อยละ 90 ได้รับความสะดวก ในการมาใช้สัญจร	ประชาชนได้รับความสะดวกรวดเร็ว ในการคมนาคม และการขนส่ง ผลผลิตทางการเกษตร	สำนัก/กองช่าง, สำนักช่าง, กองโยธา, กองประปา	
57	โครงการก่อสร้างถนนหินคลุกบ้านดอนแร่ หมู่ 9 สายคุ้มสวนผัก - ทางหลวง 202	ก่อสร้างถนนหินคลุกบ้านดอนแร่ หมู่ 9 สายคุ้มสวนผัก - ทางหลวง 202	โดยการก่อสร้างถนนหินคลุกสายคุ้มสวนผัก - ทางหลวง 202 ขนาดกว้าง 4 เมตร ยาว 1,140 เมตร หนาเฉลี่ย 0.12 เมตร พร้อมปรับเกรดเกลี่ยบดทับแน่นตกแต่งให้เรียบร้อยตามแบบ อบต.กุดจอก กำหนด			650,000.00		ประชาชนร้อยละ 90 ได้รับความสะดวก ในการมาใช้สัญจร	ประชาชนได้รับความสะดวกรวดเร็ว ในการคมนาคม และการขนส่ง ผลผลิตทางการเกษตร	สำนัก/กองช่าง, สำนักช่าง, กองโยธา, กองประปา	
58	โครงการก่อสร้างถนนดินบ้านดอนแร่ หมู่ 9 คุ้มสวนผัก	ก่อสร้างถนนดินบ้านดอนแร่ หมู่ 9 คุ้มสวนผัก	โดยการก่อสร้างถนนดินคุ้มสวนผัก ขนาดกว้าง 4 เมตร ยาว 100 เมตร หนาเฉลี่ย 0.50 เมตร พร้อมปรับเกรดเกลี่ยบดทับแน่นตกแต่งให้เรียบร้อยตามแบบ อบต.กุดจอก กำหนด				30,000.00	ประชาชนร้อยละ 90 ได้รับความสะดวก ในการมาใช้สัญจร	ประชาชนได้รับความสะดวกรวดเร็ว ในการคมนาคม และการขนส่ง ผลผลิตทางการเกษตร	สำนัก/กองช่าง, สำนักช่าง, กองโยธา, กองประปา	

59	โครงการก่อสร้างถนนหินคลุกบ้านดอนแร้ง บ้านดอนแร้ง หมู่ 9 สายหนองละ เริง - ศูนย์พัฒนาเด็กเล็กบ้าน ดอนแร้ง	ก่อสร้างถนนหินคลุกบ้านดอนแร้ง หมู่ 9 สายหนองละเริง - ศูนย์ พัฒนาเด็กเล็กบ้านดอนแร้ง	โดยการก่อสร้างถนนหินคลุกสายหนองละ เริง - ศูนย์พัฒนาเด็กเล็กบ้านดอนแร้ง ขนาดกว้าง 4 เมตร ยาว 640 เมตรหนา เฉลี่ย 0.12 เมตรพร้อมปรับเกรดเลีย บดทับแน่นคกแต่งให้เรียบร้อยตามแบบ อบต.กุดจอก กำหนด	360,000.00					ประชาชนร้อยละ 90 ได้รับความสะดวก ในการมาใช้สัญจร	ประชาชนได้รับ ความสะดวกรวดเร็ว ในการคมนาคม และการขนส่ง ผลผลิตทางการเกษตร	สำนัก/กองช่าง, สำนักช่าง, กองโยธา, กองประปา
60	โครงการวางท่อ คสล.บ้านดอน แร้ง หมู่ 9 คุ่มสวนผัก-ถนน 202	คสล.บ้านดอนแร้ง หมู่ 9 คุ่มสวน ผัก-ถนน 202	โดยการวางท่อ คสล. Ø 0.80 เมตร คุ่ม สวนผัก จำนวน 4 แถวๆละ 6 ท่อน พร้อมผนัง คสล.และตกแต่งให้เรียบร้อย ตามแบบ อบต.กุดจอก กำหนด			200,000.00			ประชาชน ร้อยละ 80 ในชุมชน มี ช่องทางระบายน้ำ ไม่มีน้ำกักขังในชุมชน	ประชาชน ในชุมชน มีช่องทางระบายน้ำ ไม่มีน้ำกักขังในชุมชน	สำนัก/กองช่าง, สำนักช่าง, กองโยธา, กองประปา
61	โครงการก่อสร้างถนน คสล.บ้าน ดอนแร้ง หมู่ 9 สายหน้าบ้าน นายรัตน์	ก่อสร้างถนน คสล.บ้านดอนแร้ง หมู่ 9 สายหน้าบ้านนายรัตน์	โดยการก่อสร้างถนน คสล.สายหน้าบ้าน นายรัตน์ ขนาดกว้าง 3 เมตร ยาว 120 เมตร หนา 0.15 เมตรพื้นที่ไม่น้อยกว่า 360 ตร.ม.พร้อมไหล่ทางดินถมตามแบบ อบต.กุดจอก			290,000.00			ประชาชนร้อยละ 90 ได้รับความสะดวก ในการมาใช้สัญจร	ประชาชนได้รับ ความสะดวกรวดเร็ว ในการคมนาคม และการขนส่ง ผลผลิตทางการเกษตร	สำนัก/กองช่าง, สำนักช่าง, กองโยธา, กองประปา
62	โครงการก่อสร้างถนน คสล.บ้าน ดอนแร้ง หมู่ 9 สายคุ่มโนนโพ	ก่อสร้างถนน คสล.บ้านดอนแร้ง หมู่ 9 สายคุ่มโนนโพ	โดยการก่อสร้างถนน คสล.สายคุ่มโนนโพ ขนาดกว้าง 3 เมตร ยาว 60 เมตร หนา 0.15 เมตรพื้นที่ไม่น้อยกว่า 180 ตร.ม. พร้อมไหล่ทางดินถมตามแบบ อบต.กุด จอก	150,000.00					ประชาชนร้อยละ 90 ได้รับความสะดวก ในการมาใช้สัญจร	ประชาชนได้รับ ความสะดวกรวดเร็ว ในการคมนาคม และการขนส่ง ผลผลิตทางการเกษตร	สำนัก/กองช่าง, สำนักช่าง, กองโยธา, กองประปา
63	โครงการติดตั้งโคมไฟฟ้า สาธารณะบ้านคุ่มมะค่า หมู่ 10	ติดตั้งโคมไฟฟ้าสาธารณะบ้านคุ่ม มะค่า หมู่ 10	โดยการติดตั้งโคมไฟฟ้าสาธารณะภายใน หมู่บ้าน จำนวน 5 จุด			35,000.00			ประชาชนร้อยละ 90 มีไฟฟ้าใช้	ประชาชนในพื้นที่ มี ไฟฟ้าใช้ทุกครัวเรือน	สำนัก/กองช่าง, สำนักช่าง, กองโยธา, กองประปา



64	โครงการก่อสร้างถนน คลส.บ้านคูมะค่า หมู่ 10 คูมะค่า-หนองระเจิง	ก่อสร้างถนน คลส. บ้านคูมะค่า หมู่ 10 คูมะค่า-หนองระเจิง	โดยการก่อสร้างถนน คลส.สายคูมะค่า-หนองระเจิง ขนาดกว้าง 4 เมตร ยาว 160 เมตร ทน 0.15 เมตรพื้นที่ไม่น้อยกว่า 640 ตร.ม.พร้อมไหล่ทางดินถมตามแบบ อบต.กุดจอก			510,000.00			ประชาชนร้อยละ 90 ได้รับความสะดวก ในการมาใช้สัญจร	ประชาชนได้รับความสะดวกรวดเร็ว ในการคมนาคม และการขนส่ง ผลผลิตทางการเกษตร	สำนัก/กองช่าง, สำนักช่าง, กองโยธา, กองประปา
65	โครงการก่อสร้างถนน คลส.บ้านคูมะค่า หมู่ 10 สายหนองไช้-ทางหลวง 202	ก่อสร้างถนน คลส.บ้านคูมะค่า หมู่ 10 สายหนองไช้-ทางหลวง 202	โดยการก่อสร้างถนน คลส.สายหนองไช้-ทางหลวง 202 ขนาดกว้าง 4 เมตร ยาว 200 เมตร ทน 0.15 เมตรพื้นที่ไม่น้อยกว่า 800 ตร.ม.พร้อมไหล่ทางดินถมตามแบบ อบต.กุดจอก	640,000.00					ประชาชนร้อยละ 90 ได้รับความสะดวก ในการมาใช้สัญจร	ประชาชนได้รับความสะดวกรวดเร็ว ในการคมนาคม และการขนส่ง ผลผลิตทางการเกษตร	สำนัก/กองช่าง, สำนักช่าง, กองโยธา, กองประปา
66	โครงการก่อสร้างถนนหินคลุก บ้านคูมะค่า หมู่ 10 สายบ้านนายสมพงษ์	ก่อสร้างถนนหินคลุกบ้านคูมะค่า หมู่ 10 สายบ้านนายสมพงษ์	โดยการก่อสร้างถนนหินคลุกสายบ้านนายสมพงษ์ ขนาดกว้าง 3 เมตร ยาว 450 เมตรหนาเฉลี่ย 0.12 เมตรพร้อมปรับเกรดเกลี่ยคืบแน่นตกแต่งให้เรียบร้อยตามแบบ อบต.กุดจอก กำหนด	169,000.00					ประชาชนร้อยละ 90 ได้รับความสะดวก ในการมาใช้สัญจร	ประชาชนได้รับความสะดวกรวดเร็ว ในการคมนาคม และการขนส่ง ผลผลิตทางการเกษตร	สำนัก/กองช่าง, สำนักช่าง, กองโยธา, กองประปา
67	โครงการก่อสร้างถนน คลส.บ้านคูมะค่า หมู่ 10 สายคุ้มสระสีเหลี่ยม	ก่อสร้างถนน คลส.บ้านคูมะค่า หมู่ 10 สายคุ้มสระสีเหลี่ยม	โดยการก่อสร้างถนน คลส.สายคุ้มสระสีเหลี่ยม ขนาดกว้าง 4 เมตร ยาว 210 เมตร ทน 0.15 เมตรพื้นที่ไม่น้อยกว่า 840 ตร.ม.พร้อมไหล่ทางดินถมตามแบบ อบต.กุดจอก			680,000.00			ประชาชนร้อยละ 90 ได้รับความสะดวก ในการมาใช้สัญจร	ประชาชนได้รับความสะดวกรวดเร็ว ในการคมนาคม และการขนส่ง ผลผลิตทางการเกษตร	สำนัก/กองช่าง, สำนักช่าง, กองโยธา, กองประปา
68	โครงการก่อสร้างถนน คลส.บ้านคูมะค่า หมู่ 10 สายหน้าโรงเรียน - โคกบุลลาว	ก่อสร้างถนน คลส.บ้านคูมะค่า หมู่ 10 สายหน้าโรงเรียน - โคกบุลลาว	โดยการก่อสร้างถนน คลส.สายหน้าโรงเรียน - โคกบุลลาว ขนาดกว้าง 4 เมตร ยาว 600 เมตร ทน 0.15 เมตรพื้นที่ไม่น้อยกว่า 2,400 ตร.ม.พร้อมไหล่ทางดินถมตามแบบ อบต.กุดจอก				1,920,000.00		ประชาชนร้อยละ 90 ได้รับความสะดวก ในการมาใช้สัญจร	ประชาชนได้รับความสะดวกรวดเร็ว ในการคมนาคม และการขนส่ง ผลผลิตทางการเกษตร	สำนัก/กองช่าง, สำนักช่าง, กองโยธา, กองประปา

69	โครงการก่อสร้างถนนหินคลุกบ้านคูมะคำ หมู่ 10 สายบ้านนายหว่า	ก่อสร้างถนนหินคลุกบ้านคูมะคำ หมู่ 10 สายบ้านนายหว่า	โดยการก่อสร้างถนนหินคลุกสายบ้านนายหว่า ขนาดกว้าง 4 เมตร ยาว 550 เมตรหนาเฉลี่ย 0.12 เมตรพร้อมปรับเกรดเกลี่ยบดทับแน่นตกแต่งให้เรียบร้อยตามแบบ อบต.กุดจอก กำหนด				310,000.00		ประชาชนร้อยละ 90 ได้รับความสะดวก ในการมาใช้สัญจร	ประชาชนได้รับความสะดวกรวดเร็ว ในการคมนาคม และการขนส่ง ผลผลิตทางการเกษตร	สำนัก/กองช่าง, สำนักช่าง, กองโยธา, กองประปา
70	โครงการก่อสร้างถนนหินคลุกบ้านคูมะคำ หมู่ 10 สายข้างบึงเอสโซ่	ก่อสร้างถนนหินคลุกบ้านคูมะคำ หมู่ 10 สายข้างบึงเอสโซ่	โดยการก่อสร้างถนนหินคลุกสายข้างบึงเอสโซ่ ขนาดกว้าง 4 เมตร ยาว 160 เมตรหนาเฉลี่ย 0.12 เมตรพร้อมปรับเกรดเกลี่ยบดทับแน่นตกแต่งให้เรียบร้อยตามแบบ อบต.กุดจอก กำหนด		90,000.00			ประชาชนร้อยละ 90 ได้รับความสะดวก ในการมาใช้สัญจร	ประชาชนได้รับความสะดวกรวดเร็ว ในการคมนาคม และการขนส่ง ผลผลิตทางการเกษตร	สำนัก/กองช่าง, สำนักช่าง, กองโยธา, กองประปา	
71	โครงการปรับปรุงภูมิทัศน์บ้านคูมะคำ หมู่ 10	ปรับปรุงภูมิทัศน์บ้านคูมะคำ หมู่ 10	โดยการปรับปรุงภูมิทัศน์รอบโคกบุลวตามแบบ อบต.กุดจอก กำหนด				200,000.00	ประชาชน ร้อยละ 80 ในชุมชน มีสถานที่ทำกิจกรรมร่วมกันในชุมชน	ประชาชน ในชุมชน มีสถานที่ทำกิจกรรมร่วมกันในชุมชน	สำนัก/กองช่าง, สำนักช่าง, กองโยธา, กองประปา	
72	โครงการขุดลอกหนองสระวัดบ้านดอนหัน หมู่ 11	ขุดลอกหนองสระวัดบ้านดอนหัน หมู่ 11	โดยการ ขุดลอกสระวัดบ้านดอนหัน ช่วงที่ 1 ขนาดกว้าง 40 เมตร ยาว 60 เมตร ลึกเฉลี่ย 1.00 เมตรพร้อมตกแต่งให้เรียบร้อย ช่วงที่ 2 ขนาดกว้าง 35 เมตร ยาว 270 เมตร ลึกเฉลี่ย 1.00 เมตร พร้อมตกแต่งให้เรียบร้อย ตามแบบ อบต.กุดจอก กำหนด				550,000.00	ร้อยละ 80 ประชาชนในพื้นที่มีแหล่งน้ำอุปโภค บริโภค พอเพียง	ประชาชนในพื้นที่มีแหล่งน้ำอุปโภค บริโภคพอเพียง	สำนัก/กองช่าง, สำนักช่าง, กองโยธา, กองประปา	
73	โครงการก่อสร้างถนนหินคลุกบ้านดอนหัน หมู่ 11 สายหนองถั่วแปบ - วัดบ้านดอนหัน	ก่อสร้างถนนหินคลุกบ้านดอนหัน หมู่ 11	โดยการก่อสร้างถนนหินคลุกสายหนองถั่วแปบ - วัดบ้านดอนหัน ขนาดกว้าง 4 เมตร ยาว 620 เมตร หนาเฉลี่ย 0.12 เมตรพร้อมปรับเกรดเกลี่ยบดทับแน่นตกแต่งให้เรียบร้อยตามแบบ อบต.กุดจอก กำหนด				350,000.00	ประชาชนร้อยละ 90 ได้รับความสะดวก ในการมาใช้สัญจร	ประชาชนได้รับความสะดวกรวดเร็ว ในการคมนาคม และการขนส่ง ผลผลิตทางการเกษตร	สำนัก/กองช่าง, สำนักช่าง, กองโยธา, กองประปา	

74	โครงการติดตั้งโคมไฟฟ้า สาธารณะบ้านดอนหัน หมู่ 11	ติดตั้งโคมไฟฟ้าสาธารณะบ้านดอน หัน หมู่ 11	โดยการติดตั้งโคมไฟฟ้าสาธารณะภายใน หมู่บ้าน จำนวน 5 จุด		35,000.00				ประชาชนร้อยละ 90 มีไฟฟ้าใช้	ประชาชนในพื้นที่ มี ไฟฟ้าใช้ทุกครัวเรือน	สำนัก/กองช่าง, สำนักช่าง, กองโยธา, กองประปา
75	โครงการก่อสร้างถนนหินคลุก บ้านดอนหัน หมู่ 11สายป่าช้า เจ๊ก - นาผู้ช่วยสายสุณีย์	ก่อสร้างถนนหินคลุกบ้านดอนหัน หมู่ 11สายป่าช้าเจ๊ก - นาผู้ช่วย สายสุณีย์	โดยการก่อสร้างถนนหินคลุกสายป่าช้า เจ๊ก - นาผู้ช่วยสายสุณีย์ ขนาดกว้าง 4 เมตร ยาว 550 เมตร หนาเฉลี่ย 0.12 เมตรพร้อมปรับเกรดเกลี่ยตบแน่น ตกแต่งให้เรียบร้อยตามแบบ อบต.กุด จอก กำหนด				310,000.00	ประชาชนร้อยละ 90 ได้รับความสะดวก ในการมาใช้สัญจร	ประชาชนได้รับ ความสะดวกรวดเร็ว ในการคมนาคม และการขนส่ง ผลผลิตทางการเกษตร	สำนัก/กองช่าง, สำนักช่าง, กองโยธา, กองประปา	
76	โครงการขยายเขตไฟฟ้าแรงต่ำ บ้านดอนหัน หมู่ 11	ขยายเขตไฟฟ้าแรงต่ำบ้านดอนหัน หมู่ 11	โดยการขยายเขตเสาไฟฟ้าแรงต่ำสาย บ้านดอนหัน - ทางหลวง 202 จำนวน 1 ระยะทาง 900 เมตร จำนวน 23 ต้น	279,000.00				ประชาชนร้อยละ 90 มีไฟฟ้าใช้	ประชาชนในพื้นที่ มี ไฟฟ้าใช้ทุกครัวเรือน	สำนัก/กองช่าง, สำนักช่าง, กองโยธา, กองประปา	
77	โครงการขยายระบบจ่ายน้ำ บ้านดอนหัน หมู่ 11	ขยายระบบจ่ายน้ำ บ้านดอนหัน หมู่ 11	โดยการวางท่อ PVC. Ø 27(ปายบาน) พร้อมอุปกรณ์ ระยะทาง 900 เมตรตาม แบบ อบต.กุดจอก กำหนด		100,000.00			ร้อยละ80 ประชาชน ในพื้นที่มีแหล่งน้ำ อุปโภค บริโภค พอเพียง	ประชาชนในพื้นที่มี แหล่งน้ำอุปโภค บริโภคพอเพียง	สำนัก/กองช่าง, สำนักช่าง, กองโยธา, กองประปา	
78	โครงการปรับปรุงภูมิทัศน์รอบ สระประปาบ้านดอนหัน หมู่ 11	ปรับปรุงภูมิทัศน์รอบสระประปา บ้านดอนหัน หมู่ 11	โดยการปรับปรุงภูมิทัศน์รอบสระประปา บ้านดอนหันตามแบบ อบต.กุดจอก กำหนด			200,000.00		ประชาชนร้อยละ 90 ได้รับ สภาพแวดล้อมที่ดี	ประชาชนได้มี สภาพแวดล้อมใน ชุมชนที่ดีขึ้น	สำนัก/กองช่าง, สำนักช่าง, กองโยธา, กองประปา	

79	โครงการก่อสร้างลาน คสล. อเนกประสงค์บ้านคอบหัน หมู่ 11	ก่อสร้างลาน คสล.อเนกประสงค์ บ้านคอบหัน หมู่ 11	โดยการก่อสร้างลาน คสล.อเนกประสงค์ บ้านคอบหัน ขนาดกว้าง 9 เมตร ยาว 13 เมตรหนา 0.10 เมตร และจัดซื้อ เครื่องออกกำลังกายกลางแจ้งพร้อม ติดตั้งตามแบบ อบต.กุดจอก กำหนด			200,000.00			ประชาชนร้อยละ 90 ได้รับความสะดวก ในการมาใช้สัญจร	ประชาชนได้รับความสะดวกรวดเร็ว ในการคมนาคม และการขนส่ง ผลผลิตทางการเกษตร	สำนัก/กองช่าง, สำนักช่าง, กองโยธา, กองประปา
80	โครงการซ่อมแซมถนนหินคลุก ซอยตรงข้ามบ้านใหญ่แก๊ส ถึง หนองบัวแปบ-ศาลปู่ตาบ้านกุดจอก	เพื่อซ่อมแซมถนนหินคลุก ซอยตรงข้ามบ้านใหญ่แก๊ส ?หนองบัวแปบ-ศาลปู่ตาบ้านกุดจอก	ซ่อมแซมถนนหินคลุก ซอยตรงข้ามบ้านใหญ่แก๊ส ?หนองบัวแปบ-ศาลปู่ตาบ้านกุดจอก ขนาดกว้าง 4.00 เมตร ยาว 430 เมตร หนา 0.12 เมตร รายละเอียดตามแบบอบต.กุดจอกกำหนด	200,000.00					ประชาชนร้อยละ ๙๐ ของหมู่บ้านมีความพึงพอใจกับเส้นทาง	ประชาชนได้รับความสะดวกในการเดินทาง	สำนัก/กองช่าง, สำนักช่าง, กองโยธา, กองประปา
81	โครงการก่อสร้างถนนดินสายวี สอร์ทนาโฮม - สวนเสาวนีย์ทางทิศตะวันออก หมู่ 11	ก่อสร้างถนนดินสายวี สอร์ทนาโฮม - สวนเสาวนีย์ทางทิศตะวันออก	โดยการก่อสร้างถนนดินสายวี สอร์ทนาโฮม - สวนเสาวนีย์ทางทิศตะวันออก ขนาดกว้าง 5 เมตร ยาว 430 เมตร หนาเฉลี่ย 1.20 เมตรพร้อมปรับเกรดเกลี่ย บดทับแน่นตกแต่งให้เรียบร้อยตามแบบ อบต.กุดจอก กำหนด				330,000.00		ประชาชนร้อยละ 90 ได้รับความสะดวก ในการมาใช้สัญจร	ประชาชนได้รับความสะดวกรวดเร็ว ในการคมนาคม และการขนส่ง ผลผลิตทางการเกษตร	สำนัก/กองช่าง, สำนักช่าง, กองโยธา, กองประปา
82	โครงการก่อสร้างถนน คสล.บ้านกุดจอก หมู่ 12 สายหนองสระแก - บ้านนางบาง	ก่อสร้างถนน คสล.บ้านกุดจอก หมู่ 12 สายหนองสระแก - บ้านนางบาง	โดยการก่อสร้างถนน คสล.สายหนองสระแก - บ้านนางบาง ขนาดกว้าง 5 เมตร ยาว 185 เมตร หนา 0.15 เมตรพื้นที่ไม่น้อยกว่า 925 ตร.ม.พร้อมไหล่ทางดินถมตามแบบ อบต.กุดจอก		740,000.00				ประชาชนร้อยละ 90 ได้รับความสะดวก ในการมาใช้สัญจร	ประชาชนได้รับความสะดวกรวดเร็ว ในการคมนาคม และการขนส่ง ผลผลิตทางการเกษตร	สำนัก/กองช่าง, สำนักช่าง, กองโยธา, กองประปา
83	โครงการก่อสร้างถนน คสล.บ้านกุดจอก หมู่ 12 สายบ้านนายอัมน์ - บ้านนางกร	ก่อสร้างถนน คสล.บ้านกุดจอก หมู่ 12 สายบ้านนายอัมน์ - บ้านนางกร	โดยการก่อสร้างถนน คสล.สายบ้านนายอัมน์ - บ้านนางกร ขนาดกว้าง 4 เมตร ยาว 85 เมตร หนา 0.15 เมตรพื้นที่ไม่น้อยกว่า 340 ตร.ม.พร้อมไหล่ทางดินถมตามแบบ อบต.กุดจอก	272,000.00					ประชาชนร้อยละ 90 ได้รับความสะดวก ในการมาใช้สัญจร	ประชาชนได้รับความสะดวกรวดเร็ว ในการคมนาคม และการขนส่ง ผลผลิตทางการเกษตร	สำนัก/กองช่าง, สำนักช่าง, กองโยธา, กองประปา

84	โครงการก่อสร้างถนนหินคลุกบ้านกุดจอก บ้านกุดจอก หมู่ 12 สายปู่ตา - โคกหลุมหิน	ก่อสร้างถนนหินคลุกบ้านกุดจอก หมู่ 12 สายปู่ตา - โคกหลุมหิน	โดยการก่อสร้างถนนหินคลุกสายปู่ตา - โคกหลุมหิน ขนาดกว้าง 4 เมตร ยาว 760 เมตรหนาเฉลี่ย 0.12 เมตรพร้อมปรับเกรดเกลี่ยบดทับแน่นคกแต่งให้เรียบร้อยตามแบบ อบต.กุดจอก กำหนด		430,000.00				ประชาชนร้อยละ 90 ได้รับความสะดวก ในการมาใช้สัญจร	ประชาชนได้รับความสะดวกรวดเร็ว ในการคมนาคม และการขนส่ง ผลผลิตทางการเกษตร	สำนัก/กองช่าง, สำนักช่าง, กองโยธา, กองประปา
85	โครงการก่อสร้างถนน คสล.บ้านกุดจอก หมู่ 12 สายบ้านนายเกล้า - เสมงใหญ่	ก่อสร้างถนน คสล.บ้านกุดจอก หมู่ 12 สายบ้านนายเกล้า - เสมงใหญ่	โดยการก่อสร้างถนน คสล.สายบ้านนายเกล้า - เสมงใหญ่ ขนาดกว้าง 3 เมตร ยาว 200 เมตร หนา 0.15 เมตรพื้นที่ไม่น้อยกว่า 600 ตร.ม.พร้อมไหล่ทางดินถมตามแบบ อบต.กุดจอก				480,000.00		ประชาชนร้อยละ 90 ได้รับความสะดวก ในการมาใช้สัญจร	ประชาชนได้รับความสะดวกรวดเร็ว ในการคมนาคม และการขนส่ง ผลผลิตทางการเกษตร	สำนัก/กองช่าง, สำนักช่าง, กองโยธา, กองประปา
86	โครงการก่อสร้างถนนลาดยางบ้านกุดจอก หมู่ 12 สายบ้านกุดจอก - บ้านหนองหัวช้าง	ก่อสร้างถนนลาดยางบ้านกุดจอก หมู่ 12 สายบ้านกุดจอก - บ้านหนองหัวช้าง	โดยการก่อสร้างถนนลาดยางสายบ้านกุดจอก - บ้านหนองหัวช้าง ขนาดกว้าง 6 เมตร ยาว 1,500 เมตร พื้นที่ไม่น้อยกว่า 9,000 ตร.ม.ตามแบบ อบต.กุดจอก	6,750,000.00					ประชาชนร้อยละ 90 ได้รับความสะดวก ในการมาใช้สัญจร	ประชาชนได้รับความสะดวกรวดเร็ว ในการคมนาคม และการขนส่ง ผลผลิตทางการเกษตร	สำนัก/กองช่าง, สำนักช่าง, กองโยธา, กองประปา
87	โครงการก่อสร้างถนนหินคลุกบ้านกุดจอก หมู่ 12 สายปู่ตา - หนองถั่วแปบ	ก่อสร้างถนนหินคลุกบ้านกุดจอก หมู่ 12 สายปู่ตา - หนองถั่วแปบ	โดยการก่อสร้างถนนหินคลุกสายปู่ตา - หนองถั่วแปบ ขนาดกว้าง 4 เมตร ยาว 770 เมตรหนาเฉลี่ย 0.12 เมตรพร้อมปรับเกรดเกลี่ยบดทับแน่นคกแต่งให้เรียบร้อยตามแบบ อบต.กุดจอก กำหนด	432,000.00					ประชาชนร้อยละ 90 ได้รับความสะดวก ในการมาใช้สัญจร	ประชาชนได้รับความสะดวกรวดเร็ว ในการคมนาคม และการขนส่ง ผลผลิตทางการเกษตร	สำนัก/กองช่าง, สำนักช่าง, กองโยธา, กองประปา
88	โครงการขยายเขตไฟฟ้าแรงต่ำบ้านกุดจอก หมู่ 12	ขยายเขตไฟฟ้าแรงต่ำบ้านกุดจอก หมู่ 12	โดยการขยายเขตเสาไฟฟ้าแรงต่ำ จำนวน 3 จุด รวม 8 ต้น จุดที่ 1 ไปบ้านนายทอม ระยะทาง 500 เมตร จำนวน 13 ต้น จุดที่ 2 ไปบ้านหนองหัวช้าง ระยะทาง 400 เมตร จำนวน 10 ต้นจุดที่ 3 จากหนองสะแก - ศาลปู่ตา ระยะทาง 400 เมตร จำนวน 10 ต้น		400,000.00				ประชาชนร้อยละ 90 มีไฟฟ้าใช้	ประชาชนในพื้นที่ มีไฟฟ้าใช้ทุกครัวเรือน	สำนัก/กองช่าง, สำนักช่าง, กองโยธา, กองประปา

89	โครงการปรับปรุงภูมิทัศน์บ้าน กุดจอก หมู่ 12	ปรับปรุงภูมิทัศน์บ้านกุดจอก หมู่ 12	โดยการปรับปรุงภูมิทัศน์โดยการก่อสร้าง ซุ้มประตูหมู่บ้านตามแบบ อบต.กุดจอก กำหนด					50,000.00	ประชาชนร้อยละ 90 ได้รับ สภาพแวดล้อมที่ดี	ประชาชนได้มี สภาพแวดล้อมใน ชุมชนที่ดีขึ้น	สำนัก/กองช่าง, สำนักช่าง, กองโยธา, กองประปา
90	โครงการซ่อมแซมคันคลองบ้าน กุดจอก หมู่ 12 คันคลองอีสาน เขี้ยวบ้านกุดจอก - โคกหลุมหิน	ซ่อมแซมคันคลองบ้านกุดจอก หมู่ 12 คันคลองอีสานเขี้ยวบ้านกุดจอก - โคกหลุมหิน	โดยการซ่อมแซมคันคลองอีสานเขี้ยว บ้านกุดจอก - โคกหลุมหินโดยการเสริม ดิน ขนาดกว้าง 5 เมตร ยาว 850 เมตร หนาเฉลี่ย 0.50 เมตรพร้อมปรับเกลี่ยบด ทับแน่นตบแต่งให้เรียบร้อยตามแบบ อบต.กุดจอก กำหนด	120,000.00					ประชาชนร้อยละ 90 ได้รับความสะดวก ในการมาใช้สัญจร	ประชาชนได้รับ ความสะดวกรวดเร็ว ในการคมนาคม และการขนส่ง ผลผลิตทางการเกษตร	สำนัก/กองช่าง, สำนักช่าง, กองโยธา, กองประปา
91	โครงการก่อสร้างถนน คลส.บ้าน หัวฝาย หมู่ 13 สายบ้านหัวฝาย - บ้านดอนแปะ	ก่อสร้างถนน คลส.บ้านหัวฝาย หมู่ 13 สายบ้านหัวฝาย - บ้านดอน แปะ	โดยการก่อสร้างถนน คลส.สายบ้านหัว ฝาย - บ้านดอนแปะ ขนาดกว้าง 4.5 เมตร ยาว 200 เมตร	720,000.00					ประชาชนร้อยละ 90 ได้รับความสะดวก ในการมาใช้สัญจร	ประชาชนได้รับ ความสะดวกรวดเร็ว ในการคมนาคม และการขนส่ง ผลผลิตทางการเกษตร	สำนัก/กองช่าง, สำนักช่าง, กองโยธา, กองประปา
92	โครงการขยายถนน คลส.บ้าน หัวฝาย หมู่ 13 ด้านทิศตะวันตก หมู่บ้าน	ขยายถนน คลส.บ้านหัวฝาย หมู่ 13 ด้านทิศตะวันตกหมู่บ้าน	โดยการขยายถนน คลส.ด้านทิศตะวันตก หมู่บ้าน ขนาดกว้าง 1 เมตร ยาว 120 เมตร หนา 0.15 เมตรพื้นที่ไม่น้อยกว่า 120 ตร.ม.ตามแบบ อบต.กุดจอก กำหนด	100,000.00					ประชาชนร้อยละ 90 ได้รับความสะดวก ในการมาใช้สัญจร	ประชาชนได้รับ ความสะดวกรวดเร็ว ในการคมนาคม และการขนส่ง ผลผลิตทางการเกษตร	สำนัก/กองช่าง, สำนักช่าง, กองโยธา, กองประปา
93	โครงการติดตั้งโคมไฟฟ้า สาธารณะบ้านหัวฝาย หมู่ 13	ติดตั้งโคมไฟฟ้าสาธารณะบ้านหัว ฝาย หมู่ 13	โดยการติดตั้งโคมไฟฟ้าสาธารณะภายใน หมู่บ้าน จำนวน 4 จุด	24,000.00					ประชาชนร้อยละ 90 มีไฟฟ้าใช้	ประชาชนในพื้นที่ มี ไฟฟ้าใช้ทุกครัวเรือน	สำนัก/กองช่าง, สำนักช่าง, กองโยธา, กองประปา

94	โครงการก่อสร้างถนน คสล.บ้านหัวฝาย หมู่ 13 สายรอบหนองหัวฝาย	ก่อสร้างถนน คสล.บ้านหัวฝาย หมู่ 13 สายรอบหนองหัวฝาย	โดยการก่อสร้างถนน คสล.สายรอบหนองหัวฝาย ขนาดกว้าง 4 เมตร ยาว 103 เมตร หนา 0.15 เมตร พร้อมไหล่ทางดินถม รายละเอียดโครงการตามแบบ อบต.กุดจอก กำหนด	300,000.00		300,000.00			ประชาชนร้อยละ 90 ได้รับความสะดวก ในการมาใช้สัญจร	ประชาชนได้รับความสะดวกรวดเร็ว ในการคมนาคม และการขนส่ง ผลผลิตทางการเกษตร	สำนัก/กองช่าง, สำนักช่าง, กองโยธา, กองประปา
95	โครงการก่อสร้างระบบประปาบ้านโนนแดง หมู่ 14	ก่อสร้างระบบประปาบ้านโนนแดง หมู่ 14	โดยการก่อสร้างระบบประปาหมู่บ้าน รูปทรงแซมแปดเหลี่ยมความจุ 12 ลบ.ม. พร้อมประสานท่อระหว่างระบบให้เรียบร้อยพร้อมจะปล่อยอาคารขนาดท่อ กว้าง 150 มม. ความลึกไม่น้อยกว่า 42.50 เมตรตามแบบ อบต.กุดจอก กำหนด	500,000.00					ประชาชนได้มีถึง ประปา เพื่อใช้ในการจัดการน้ำเพื่อ อุปโภค บริโภค	มีถึงประปาในการ อุปโภคบริโภค	สำนัก/กองช่าง, สำนักช่าง, กองโยธา, กองประปา
96	โครงการก่อสร้างถนน คสล.บ้านโนนแดง หมู่ 14 สายบ้านโนนแดง - บ้านดอนแปะ	ก่อสร้างถนน คสล.บ้านโนนแดง หมู่ 14 สายบ้านโนนแดง - บ้านดอนแปะ	โดยการก่อสร้างถนน คสล.สายบ้านโนนแดง - บ้านดอนแปะ ขนาดกว้าง 4.5 เมตร ยาว 200 เมตร			720,000.00			ประชาชนร้อยละ 90 ได้รับความสะดวก ในการมาใช้สัญจร	ประชาชนได้รับความสะดวกรวดเร็ว ในการคมนาคม และการขนส่ง ผลผลิตทางการเกษตร	สำนัก/กองช่าง, สำนักช่าง, กองโยธา, กองประปา
97	โครงการก่อสร้างรางระบายน้ำ คสล.บ้านโนนแดง หมู่ 14	ก่อสร้างรางระบายน้ำ คสล.บ้านโนนแดง หมู่ 14	โดยการก่อสร้างรางระบายน้ำ คสล. ขนาดกว้าง 0.30 เมตร ลึก 0.30 เมตร ยาว 71 เมตรพร้อมฝาดามแบบ อบต.กุดจอก กำหนด			150,000.00			ประชาชนร้อยละ 90 ได้รับความสะดวก ในการมาใช้สัญจร	ประชาชนได้รับความสะดวกรวดเร็ว ในการคมนาคม และการขนส่ง ผลผลิตทางการเกษตร	สำนัก/กองช่าง, สำนักช่าง, กองโยธา, กองประปา
98	โครงการติดตั้งโคมไฟฟ้าสาธารณะบ้านโนนแดง หมู่ 14	ติดตั้งโคมไฟฟ้าสาธารณะบ้านโนนแดง หมู่ 14	โดยการติดตั้งโคมไฟฟ้าสาธารณะภายในหมู่บ้าน จำนวน 2 จุด	14,000.00					ประชาชนร้อยละ 90 มีไฟฟ้าใช้	ประชาชนในพื้นที่ มี ไฟฟ้าใช้ทุกครัวเรือน	สำนัก/กองช่าง, สำนักช่าง, กองโยธา, กองประปา

99	โครงการอุดหนุนสำนักงานการไฟฟ้าส่วนภูมิภาคอำเภอบัวใหญ่	อุดหนุนสำนักงานการไฟฟ้าส่วนภูมิภาคอำเภอบัวใหญ่	เพื่ออุดหนุนไฟฟ้าส่วนภูมิภาคอำเภอบัวใหญ่ ในการขยายเขตไฟฟ้าและติดตั้งคอมพิวเตอร์ไฟฟ้าสาธารณะ	300,000.00	300,000.00	300,000.00	300,000.00	300,000.00	ประชาชนทุกครัวเรือนมีไฟฟ้าใช้	ประชาชนทุกครัวเรือนมีไฟฟ้าใช้	สำนัก/กองช่าง, สำนักช่าง, กองโยธา, กองประปา
100	ค่าชดเชยค่าแรงก่อสร้างตามสัญญาแบบปรับราคาได้ (ค่า K)	เพื่อจ่ายเป็นค่าชดเชยค่าก่อสร้างตามสัญญาแบบปรับราคาได้ให้แก่ผู้ประกอบการอาชีพงานก่อสร้าง	เพื่อจ่ายเป็นค่าชดเชยค่าก่อสร้างตามสัญญาแบบปรับราคาได้ให้แก่ผู้ประกอบการอาชีพงานก่อสร้าง	20,000.00	20,000.00	20,000.00	20,000.00	20,000.00	สามารถชดเชยค่าก่อสร้างตามสัญญาแบบปรับราคาได้ให้แก่ผู้ประกอบการอาชีพงานก่อสร้าง	ค่าชดเชยค่าก่อสร้างตามสัญญาแบบปรับราคาได้ให้แก่ผู้ประกอบการอาชีพงานก่อสร้าง	สำนัก/กองช่าง, สำนักช่าง, กองโยธา, กองประปา
101	โครงการจ้างเหมาออกแบบเขียนแบบ รับรองแบบ โครงการก่อสร้าง ฯลฯ	เพื่อจ้างเหมาการออกแบบ เขียนแบบ รับรองแบบโครงการ	เพื่อจ้างเหมาการออกแบบ เขียนแบบ รับรองแบบโครงการ	20,000.00	20,000.00	20,000.00	20,000.00		เพื่อจ้างเหมาการออกแบบ เขียนแบบ รับรองแบบโครงการ	เพื่อจ้างเหมาการออกแบบ เขียนแบบ รับรองแบบโครงการ	สำนัก/กองช่าง, สำนักช่าง, กองโยธา, กองประปา
102	โครงการปรับปรุงซ่อมแซมอาคาร อบต.กุดจอก	ปรับปรุงซ่อมแซมอาคาร อบต.กุดจอก	เพื่อปรับปรุงซ่อมแซมอาคาร อบต.กุดจอก	200,000.00		200,000.00		200,000.00	เพื่อปรับปรุงซ่อมแซมอาคาร อบต.กุดจอก	เพื่อปรับปรุงซ่อมแซมอาคาร อบต.กุดจอก	สำนัก/กองช่าง, สำนักช่าง, กองโยธา, กองประปา
103	โครงการก่อสร้างถนนดิน บ้านดอนหัน หมู่ 11 (เส้นหนองบัวแปบเชื่อมทางเข้าบ้านทองกลางใหญ่ ต.โนนประดู่)	เพื่อก่อสร้างถนนดินระหว่างหนองบัวแปบหมู่ 11 เชื่อม ทางเข้าบ้านทองกลางใหญ่ ต.โนนประดู่	โดยการก่อสร้างถนนดินระหว่างหนองบัวแปบหมู่ 11 เชื่อม ทางเข้าบ้านทองกลางใหญ่ ต.โนนประดู่ ขนาดกว้าง 5 เมตร ยาว 1,035 เมตร หนาเฉลี่ย 1.20 เมตร พร้อมปรับเกรดเกี่ยบบดทับแน่นตกแต่งให้เรียบร้อยตามแบบ อบต.กุดจอกกำหนด		250,000.00				ประชาชนร้อยละ 90 ได้รับความสะดวกในการมาใช้สัญจร	ประชาชนได้รับความสะดวกเร็วในการคมนาคม และการขนส่ง ผลผลิตทางการเกษตร	สำนัก/กองช่าง, สำนักช่าง, กองโยธา, กองประปา



104	โครงการก่อสร้างถนนดิน บ้านดอนหัน หมู่ 9 (จากเส้นทางหลวง 202 ถึงทางแยกเชื่อมทางเข้าบ้านทองหลางใหญ่ ต.โนนประดู่)	ก่อสร้างถนนดินระหว่างหนองถั่วแปบหมู่ 11 เชื่อม ทางเข้าบ้านทองหลางใหญ่ ต.โนนประดู่	โดยการก่อสร้างถนนดินระหว่างหนองถั่วแปบหมู่ 11 เชื่อม ทางเข้าบ้านทองหลางใหญ่ ต.โนนประดู่ ขนาดกว้าง 5 เมตร ยาว 1,035 เมตร หนาเฉลี่ย 1.20 เมตร พร้อมปรับเกรดเกลี่ยบดทับแน่นตกแต่งให้เรียบรอยตามแบบ อบค.กุดจอก กำหนด		200,000.00					ประชาชนร้อยละ 90 ได้รับความสะดวกในการมาใช้สัญจร	ประชาชนได้รับความสะดวกรวดเร็วในการคมนาคม และการขนส่ง ผลผลิตทางการเกษตร	สำนัก/กองช่าง, สำนักช่าง, กองโยธา, กองประปา
-----	--	---	--	--	------------	--	--	--	--	---	--	---

ยุทธศาสตร์ : ด้านเศรษฐกิจและส่งเสริมคุณภาพชีวิต

แผนงาน : แผนงานบริหารงานทั่วไป

ที่	โครงการ	วัตถุประสงค์	เป้าหมาย	งบประมาณ					ตัวชี้วัด	ผลที่คาดว่าจะได้รับ	หน่วยงานรับผิดชอบ
				ปี 2566	ปี 2567	ปี 2568	ปี 2569	ปี 2570			
1	โครงการจัดทำแผนที่ภาษีและทะเบียนภาษี สำหรับสิ่งปลูกสร้าง	เพื่อพัฒนาการจัดเก็บให้มีรายได้เพิ่มขึ้น	มีข้อมูลผู้ต้องชำระภาษีถูกต้องครบถ้วน เพื่อที่จะเก็บรายได้ เพิ่มขึ้น	380,000.00	380,000.00	380,000.00	380,000.00	380,000.00	ร้อยละ ๙ ของการจัดเก็บภาษีได้ครบถ้วน	เพิ่มประสิทธิภาพในการจัดเก็บภาษีรายได้	สำนัก/กองคลัง
2	โครงการพัฒนาประสิทธิภาพการจัดเก็บรายได้	ให้ประชาชนได้รู้ถึงหน้าที่ของผู้เสียภาษี และการอำนวยความสะดวกในการชำระภาษี	ประชาชน เข้าใจและสามารถจัดเก็บรายได้ถูกต้องครบถ้วน	100,000.00	100,000.00	100,000.00	100,000.00	100,000.00	ร้อยละ 80 ประชาชนเข้าใจแบบการจัดเก็บภาษีมากขึ้น	เก็บภาษีได้ครบถ้วนทุกประเภท และไม่มีการค้างชำระ	สำนัก/กองคลัง
3	โครงการประชาสัมพันธ์และให้บริการรับชำระภาษีนอกสถานที่	เพื่อประชาสัมพันธ์การจัดเก็บภาษีและค่าธรรมเนียม ในตำบลของแต่ละปี	ผู้เสียภาษีและค่าธรรมเนียมได้ รับทราบถึงขั้นตอนกระบวนการเสียภาษี	10,000.00	10,000.00	10,000.00	10,000.00	10,000.00	สามารถเก็บภาษีและค่าธรรมเนียมได้เต็มประสิทธิภาพ	ประชาชนมีความรู้ความเข้าใจในการเสียภาษีและค่าธรรมเนียม	สำนัก/กองคลัง



## แผนงาน : แผนงานสาธารณสุข

ที่	โครงการ	วัตถุประสงค์	เป้าหมาย	งบประมาณ					ตัวชี้วัด	ผลที่คาดว่าจะได้รับ	หน่วยงานรับผิดชอบ
				ปี 2566	ปี 2567	ปี 2568	ปี 2569	ปี 2570			
1	โครงการรณรงค์ป้องกันและควบคุมโรคไข้เลือดออก	เพื่อป้องกันและควบคุมโรคไข้เลือดออก สำหรับประชาชน ตำบลกุยจอก	อบรมให้ความรู้การป้องกันและควบคุมโรค และจัดหา สารควบคุมโรค	40,000.00	40,000.00	40,000.00	40,000.00	80,000.00	ประชาชนร้อยละ 90 ได้รับการป้องกันและควบคุมโรคไข้เลือดออก	ประชาชนได้รับการป้องกันและควบคุมโรคไข้เลือดออก	สำนักปลัด อบจ., สำนักปลัดเทศบาล, สำนักงานปลัด อบต.
2	โครงการส่งเสริมการมีส่วนร่วมของชุมชนในการคัดแยกขยะที่ต้นทาง	เพื่อส่งเสริมให้เด็กและเยาวชน ประชาชน คัดแยกขยะได้ถูกต้อง	เด็กและเยาวชน สามารถคัดแยกขยะเพื่อง่ายต่อการทำลาย	20,000.00	20,000.00	20,000.00	20,000.00	20,000.00	ประชาชนร้อยละ 90 สามารถคัดแยกขยะได้ถูกต้อง	เด็กและเยาวชน ประชาชนสามารถคัดแยกขยะได้ถูกต้อง	สำนักปลัด อบจ., สำนักปลัดเทศบาล, สำนักงานปลัด อบต.
3	โครงการสัตรีปลอดโรคคนปลอดภัยจากโรคพิษสุนัขบ้า	เพื่อป้องกันและควบคุมโรคพิษสุนัขบ้า	อบรมให้ความรู้การป้องกันและควบคุมโรคพิษสุนัขบ้า สัตรีและฉีดวัคซีน(วัคซีน)ในการป้องกันและควบคุมโรคพิษสุนัขบ้า	40,000.00	40,000.00	40,000.00	40,000.00	40,000.00	ประชาชนร้อยละ 90 ได้รับการป้องกันและควบคุมโรคพิษสุนัขบ้า	ประชาชนได้รับการป้องกันและควบคุมโรคพิษสุนัขบ้า	สำนักปลัด อบจ., สำนักปลัดเทศบาล, สำนักงานปลัด อบต.
4	โครงการอุดหนุน สำหรับบริการดำเนินงานตามแนวทางโครงการพระราชดำริ ด้านสาธารณสุข	เพื่อสนับสนุนให้ชุมชน/หมู่บ้าน แห่งละ 20,000 บาท	การพัฒนาศักยภาพด้านสาธารณสุขของคนในหมู่บ้าน - การแก้ไขปัญหาสาธารณสุขของหมู่บ้าน - การจัดบริการสุขภาพเบื้องต้นโดยศูนย์สาธารณสุขมูลฐานชุมชน (ศสมช.) 3.2) สนับสนุนกิจกรรมรณรงค์สุขภาพบัญญัติ 3.3) จัดกิจกรรมกลุ่มทางสังคมในท้องถิ่น	280,000.00	280,000.00	280,000.00	280,000.00	280,000.00	ประชาชนร้อยละ 90 ได้รับการแก้ไขปัญหาด้านสาธารณสุขของหมู่บ้าน	ประชาชนได้รับการจัดบริการสุขภาพเบื้องต้นโดยศูนย์สาธารณสุขมูลฐานชุมชน (ศสมช.)	สำนักปลัด อบจ., สำนักปลัดเทศบาล, สำนักงานปลัด อบต.

5	โครงการณรงค์ป้องกันโรคติดต่อต่าง ๆ	เพื่อจัดทำโครงการป้องกันและแก้ไขปัญหาโรคติดต่อ	ประชาชนในพื้นที่สามารถป้องกันตนเองจากโรคติดต่อ	50,000.00	50,000.00	50,000.00	50,000.00	50,000.00	ร้อยละ 80 ประชาชนปลอดภัยจากโรคติดต่อ	ประชาชนปลอดภัยจากโรคติดต่อ	สำนักปลัด อบจ., สำนักปลัดเทศบาล, สำนักงานปลัด อบต.
6	โครงการอบรมให้ความรู้ผู้ประกอบการที่เป็นอันตรายต่อสุขภาพ	เพื่อดำเนินโครงการอบรมให้ความรู้ผู้ประกอบการที่เป็นอันตรายต่อสุขภาพ	โครงการอบรมให้ความรู้ผู้ประกอบการที่เป็นอันตรายต่อสุขภาพ	20,000.00					ร้อยละ 90 ผู้ประกอบการได้รับรู้เกี่ยวกับการดำเนินการที่เป็นอันตรายต่อสุขภาพ	ผู้ประกอบการได้รับรู้เกี่ยวกับการดำเนินการที่เป็นอันตรายต่อสุขภาพ	สำนัก/กองสาธารณสุข, กองส่งเสริมคุณภาพชีวิต, กองการแพทย์
7	โครงการอาสาสมัครท้องถิ่นรักโลก (อถล.)	เพื่อดำเนินโครงการ อาสาสมัครท้องถิ่นรักโลก (อถล.)	เพื่อดำเนินโครงการ อาสาสมัครท้องถิ่นรักโลก (อถล.)	20,000.00					ประชาชนร้อยละ 90 เป็นอาสาสมัครท้องถิ่นรักโลก (อถล.)	ชุมชน มีส่วนรวมในรักโลก	สำนัก/กองสาธารณสุข, กองส่งเสริมคุณภาพชีวิต, กองการแพทย์



แผนงาน : แผนงานสร้างความเข้มแข็งของชุมชน

ที่	โครงการ	วัตถุประสงค์	เป้าหมาย	งบประมาณ					ตัวชี้วัด	ผลที่คาดว่าจะได้รับ	หน่วยงานรับผิดชอบ
				ปี 2566	ปี 2567	ปี 2568	ปี 2569	ปี 2570			

แผนงาน : แผนงานการศาสนาวัฒนธรรมและนันทนาการ

ที่	โครงการ	วัตถุประสงค์	เป้าหมาย	งบประมาณ					ตัวชี้วัด	ผลที่คาดว่าจะได้รับ	หน่วยงานรับผิดชอบ
				ปี 2566	ปี 2567	ปี 2568	ปี 2569	ปี 2570			



## ยุทธศาสตร์ : ด้านการพัฒนาสังคม

## แผนงาน : แผนงานบริหารงานทั่วไป

ที่	โครงการ	วัตถุประสงค์	เป้าหมาย	งบประมาณ					ตัวชี้วัด	ผลที่คาดว่าจะได้รับ	หน่วยงานรับผิดชอบ
				ปี 2566	ปี 2567	ปี 2568	ปี 2569	ปี 2570			
1	โครงการบริหารจัดการศูนย์ปฏิบัติการร่วมในการช่วยเหลือประชาชนขององค์กรปกครองส่วนท้องถิ่น	เพื่อสนับสนุนงบประมาณศูนย์ช่วยเหลือประชาชนตามอำนาจหน้าที่ระดับอำเภอ	เพื่ออุดหนุนงบประมาณให้กับ อปท.ที่เป็นศูนย์ช่วยเหลือประชาชนตามอำนาจหน้าที่ระดับอำเภอทั่วประเทศ	20,000.00	20,000.00	20,000.00	20,000.00	20,000.00	จำนวนผู้ที่ได้รับความช่วยเหลือ	ประชาชนได้รับการช่วยเหลือเยียวยาในกรณีที่เกิดภัยพิบัติ	สำนักปลัด อบจ., สำนักปลัดเทศบาล, สำนักงานปลัด อบต.

## แผนงาน : แผนงานการรักษาความสงบภายใน

ที่	โครงการ	วัตถุประสงค์	เป้าหมาย	งบประมาณ					ตัวชี้วัด	ผลที่คาดว่าจะได้รับ	หน่วยงานรับผิดชอบ
				ปี 2566	ปี 2567	ปี 2568	ปี 2569	ปี 2570			
1	โครงการรณรงค์ป้องกันและลดอุบัติเหตุทางถนนช่วงเทศกาลปีใหม่ และสงกรานต์	เพื่อบริการประชาชนในการสัญจรช่วงเทศกาลป้องกันและลดอุบัติเหตุทางถนนช่วงเทศกาลปีใหม่	ตั้งจุดบริการประชาชนอำนวยความสะดวกในการเดินทาง 1 จุด	20,000.00	20,000.00	20,000.00	20,000.00	20,000.00	ร้อยละ80ความพึงพอใจของประชาชนที่เข้าใช้บริการประชาชนอำนวยความสะดวกในการเดินทาง 1 จุด	พื้นที่ตำบลถูกจัดไม่เกิดอุบัติเหตุเนื่องจากได้ตั้งจุดบริการประชาชนอำนวยความสะดวกในการเดินทาง 1 จุด	สำนักปลัด อบจ., สำนักปลัดเทศบาล, สำนักงานปลัด อบต.
2	โครงการจัดซื้อวัสดุเครื่องแต่งกายอาสาสมัครป้องกันภัยฝ่ายพลเรือน (อปพร.)	เพื่อจัดซื้อวัสดุเครื่องแต่งกายอาสาสมัครป้องกันภัยฝ่ายพลเรือน (อปพร.)	อาสาสมัครป้องกันภัยฝ่ายพลเรือน มีรูปแบบในการปฏิบัติหน้าที่		150,000.00		150,000.00		อาสาสมัครป้องกันภัยฝ่ายพลเรือน มีการแต่งกายที่ถูกต้องตามระเบียบ	อาสาสมัครป้องกันภัยฝ่ายพลเรือน มีการแต่งกายที่ถูกต้องตามระเบียบ	สำนักปลัด อบจ., สำนักปลัดเทศบาล, สำนักงานปลัด อบต.
3	โครงการฝึกอบรมและทบทวนอาสาสมัครป้องกันภัยฝ่ายพลเรือน (อปพร.)	เพื่อให้ อปพร.มีความพร้อมในการให้บริการประชาชนในการสัญจรช่วงเทศกาลและการบริการในการจัดกิจกรรมต่าง ๆ	ฝึกอบรม/จัดตั้งใหม่/ทบทวนในการปฏิบัติงานของ อปพร.	120,000.00	120,000.00	120,000.00	120,000.00	120,000.00	ร้อยละ80ความพึงพอใจของอปพร.ที่เข้าร่วมกิจกรรม	อปพร.มีความพร้อมในการปฏิบัติหน้าที่ในการจัดกิจกรรมและให้บริการประชาชนช่วงเทศกาลต่าง ๆ	สำนักปลัด อบจ., สำนักปลัดเทศบาล, สำนักงานปลัด อบต.



4	โครงการอบรมให้ความรู้เกี่ยวกับการใช้ไฟฟ้าในครัวเรือน	เพื่ออบรมให้ประชาชนมีความรู้เบื้องต้น ในการใช้ไฟฟ้า ในครัวเรือน	ประชาชนในตำบลลูกจอก		20,000.00					ประชาชนได้เข้าใจในการใช้ไฟฟ้าอย่างถูกต้องและปลอดภัย	ประชาชนได้เข้าใจในการใช้ไฟฟ้าอย่างถูกต้องและปลอดภัย	สำนักปลัด อบจ., สำนักปลัดเทศบาล, สำนักงานปลัด อบต.
5	โครงการฝึกอบรมเพื่อเพิ่มทักษะการป้องกันและช่วยเหลือเด็กจมน้ำ	เพื่อเพิ่มทักษะการป้องกันและช่วยเหลือเด็กจมน้ำ	เพื่อเพิ่มทักษะการป้องกันและช่วยเหลือเด็กจมน้ำ	30,000.00						ผู้ปกครองและเด็กมีทักษะในการช่วยเหลือตนเองขณะตกน้ำ	ผู้ปกครองและเด็กมีทักษะในการช่วยเหลือตนเองขณะตกน้ำ	สำนัก/กองสาธารณสุข, กองส่งเสริมคุณภาพชีวิต, กองการแพทย์

แผนงาน : แผนงานการศึกษา

ที่	โครงการ	วัตถุประสงค์	เป้าหมาย	งบประมาณ					ตัวชี้วัด	ผลที่คาดว่าจะได้รับ	หน่วยงานรับผิดชอบ
				ปี 2566	ปี 2567	ปี 2568	ปี 2569	ปี 2570			
1	โครงการสนับสนุนค่าใช้จ่ายการบริหารสถานศึกษา (ค่าพัฒนาการจัดการศึกษา)	เพื่อจ่ายเป็นค่าสนับสนุนค่าใช้จ่ายในการจัดการศึกษาสำหรับศูนย์พัฒนาเด็กเล็ก	เพื่อจ่ายเป็นค่าสนับสนุนค่าใช้จ่ายในการจัดการศึกษาสำหรับศูนย์พัฒนาเด็กเล็ก	100,000.00	100,000.00	100,000.00	100,000.00	100,000.00	ร้อยละ 90 ของเด็กมีการศึกษาที่ดี	เด็กปฐมวัยในท้องถิ่นมีคุณภาพการเรียนเพื่อพัฒนาการเรียนการสอน	สำนัก/กองการศึกษา ศาสนาและวัฒนธรรม
2	โครงการสนับสนุนค่าใช้จ่ายในการจัดการศึกษาสำหรับศูนย์พัฒนาเด็กเล็ก(ค่าหนังสือเรียน อุปกรณ์การเรียน ค่าเครื่องแบบนักเรียน และค่ากิจกรรมผู้เรียน	1.เพื่อจัดกิจกรรม สำคัญต่างๆให้เด็กได้เรียนรู้และเห็นความสำคัญ 2.เพื่อส่งเสริมคุณธรรมจริยธรรมและกิริยา นันทนาการสำหรับเด็กปฐมวัย 3. เพื่อเด็กได้มีสื่ออุปกรณ์การเรียนที่พร้อมสำหรับการเรียนรู้ 4.เพื่อเป็นการรายงานผลการจัดการเรียนการสอนของครูและแสดงผลงานของเด็กที่ผ่านการพัฒนาจากศูนย์พัฒนาเด็กเล็ก	เด็กปฐมวัยศูนย์พัฒนาเด็กเล็ก 4 แห่ง	135,000.00	135,000.00	135,000.00	135,000.00	135,000.00	ร้อยละ 90 ของเด็กมีการศึกษาที่ดี	1.จัดกิจกรรม สำคัญต่างๆให้เด็กได้เรียนรู้และเห็นความสำคัญ 2.จัดกิจกรรมส่งเสริมคุณธรรมจริยธรรมและกิริยานันทนาการสำหรับเด็กปฐมวัย 3.จัดกิจกรรม เพื่อรายงานผลการจัดการเรียนการสอนของครูและแสดงผลงานของเด็กที่ผ่านการพัฒนาจากศูนย์พัฒนาเด็กเล็ก 4.เด็กมีสื่ออุปกรณ์ที่พร้อม	สำนัก/กองการศึกษา ศาสนาและวัฒนธรรม

3	โครงการอุดหนุนอาหารกลางวัน โรงเรียนในเขตพื้นที่ตำบลจุกจอก 4 รร.	เพื่อให้นักเรียนได้รับประทาน อาหารทุกคนและสารอาหาร ครบถ้วน	จัดสรรเงินอุดหนุนอาหารกลางวันให้กับ โรงเรียนในเขตพื้นที่ 4 โรงเรียน	1,500,000.00	1,500,000.00	1,500,000.00	1,500,000.00	1,500,000.00	ร้อยละของเด็ก นักเรียนมีสุขภาพ อนามัยที่แข็งแรง และมีสติปัญญาดี	นักเรียนมีสุขภาพ อนามัยที่แข็งแรง และมีสติปัญญาดี	สำนัก/กองการศึกษา ศาสนาและ วัฒนธรรม
4	โครงการอาหารกลางวันสำหรับ ศูนย์พัฒนาเด็กเล็กตำบลจุก จอกทั้ง 4 ศูนย์ (ค่าอาหาร กลางวัน)	เพื่อให้นักเรียนได้รับประทาน อาหารทุกคนและสารอาหาร ครบถ้วน	จ้างเหมาประกอบอาหารกลางวันศูนย์ พัฒนาเด็กเล็กตำบลจุกจอกทั้ง 4 ศูนย์	600,000.00	600,000.00	600,000.00	600,000.00	600,000.00	ร้อยละ100ของเด็ก เล็กมีสุขภาพอนามัย ที่แข็งแรงและ สติปัญญาดี	เด็กเล็กมีสุขภาพ อนามัยที่แข็งแรง และสติปัญญาดี	สำนัก/กองการศึกษา ศาสนาและ วัฒนธรรม
5	โครงการจัดซื้อ อาหารเสริม(นม) ให้กับศูนย์พัฒนาเด็กเล็กทั้ง 4 ศูนย์	เพื่อให้นักเรียนได้ดื่มทุกคนและ ส่งเสริมสุขภาพให้แข็งแรง	จัดซื้ออาหารเสริม(นม)ให้กับศูนย์พัฒนา เด็กเล็กทั้ง 4 ศูนย์	300,000.00	300,000.00	300,000.00	300,000.00	300,000.00	ร้อยละ100ของเด็ก เด็กเล็กมีสุขภาพ อนามัยที่แข็งแรง	เด็กเล็กมีสุขภาพ อนามัยที่แข็งแรง และสติปัญญาดี	สำนัก/กองการศึกษา ศาสนาและ วัฒนธรรม
6	โครงการจัดอาหารเสริม(นม) โรงเรียนในเขตพื้นที่ตำบล ทั้ง 4 โรงเรียน	เพื่อให้นักเรียนได้ดื่ม นมทุกคน และส่งเสริมสุขภาพให้แข็งแรง	จัดซื้ออาหารเสริม(นม)ให้กับโรงเรียนใน เขตพื้นที่ทั้ง 4 โรงเรียน	750,000.00	750,000.00	750,000.00	750,000.00	750,000.00	ร้อยละ100ของเด็ก เล็กมีสุขภาพอนามัย ที่แข็งแรงและ สติปัญญาดี	นักเรียนมีสุขภาพ อนามัยที่แข็งแรง และสติปัญญาดี	สำนัก/กองการศึกษา ศาสนาและ วัฒนธรรม
7	โครงการส่งเสริมการเรียนรู้เด็ก ปฐมวัย ท้องถิ่นไทย ผ่านการเล่น ปฐมวีย์ ในท้องถิ่นมีพัฒนาการ สมบูรณ์ ตามวัย ผ่านการเล่นสนาม เด็กเล่นสร้างปัญญาตามนโยบาย ของกรมส่งเสริมการปกครองส่วน ท้องถิ่น	เพื่อดำเนินการสร้างสนามเด็กเล่น สร้างปัญญา เพื่อส่งเสริมให้เด็ก ปฐมวัยในท้องถิ่นมีพัฒนาการ สมบูรณ์ ตามวัย ผ่านการเล่นสนาม เด็กเล่นสร้างปัญญาตามนโยบาย ของกรมส่งเสริมการปกครองส่วน ท้องถิ่น	ผู้เรียนที่มี อายุ 1-5 ปี จำนวน 100 คน	20,000.00	20,000.00	20,000.00	20,000.00	20,000.00	ร้อยละ100ของเด็ก เด็กเล็กมีสุขภาพ อนามัยที่แข็งแรง และสติปัญญาดี	เด็กปฐมวัยใน ท้องถิ่นมีพัฒนาการ สมบูรณ์ ตามวัย ผ่านการเล่นสนาม เด็กสร้างปัญญา	สำนัก/กองการศึกษา ศาสนาและ วัฒนธรรม
8	โครงการติดตั้งแอร์คอนดิชันใน ห้องเรียน ศูนย์พัฒนาเด็กเล็ก ทั้ง 4 ศูนย์	เพื่อให้เด็กได้มีสิ่งแวดล้อมที่ดี เหมาะแก่การเรียนรู้ของเด็กใน ศูนย์ทั้ง 4 ศูนย์	ติดตั้งแอร์คอนดิชันในห้องเรียนห้องจัด กิจกรรม ศูนย์พัฒนาเด็กเล็ก	60,000.00	60,000.00	60,000.00	60,000.00	60,000.00	ร้อยละ 80 ความพึง พอใจของเด็กมี พัฒนาการที่ดีมี สภาพแวดล้อมที่เอื้อ ต่อการเรียนรู้	เด็กได้มีสิ่งแวดล้อม ที่ดีเหมาะสมแก่การ พัฒนาการ เอื้อต่อ การเรียนรู้ของเด็กอยู่ ใน ศพท.อย่างมี ความสุข	สำนัก/กองการศึกษา ศาสนาและ วัฒนธรรม
9	โครงการสนับสนุนค่าใช้จ่าย เรียนการสอนของศูนย์พัฒนาเด็ก เล็ก(ค่าจัดการเรียนการสอน (รายหัว	1.เพื่อจัดกิจกรรมการพัฒนาการ เด็กให้มีพัฒนาการที่ดีทั้ง 4 ด้านใด ตามมาตรฐาน 2.เพื่อได้มีเลือกการ เรียนรู้ที่หลากหลาย	ศูนย์พัฒนา	200,000.00	200,000.00	200,000.00	200,000.00	200,000.00	ร้อยละ80เด็กได้รับ การสนับสนุนการ เรียนการสอนที่ เหมาะสม	1.จัดกิจกรรมที่ เหมาะสมกับเด็ก ตามวัยและเต็ม ศักยภาพของเด็ก	สำนัก/กองการศึกษา ศาสนาและ วัฒนธรรม

10	โครงการฝึกอบรมเชิงปฏิบัติการ การป้องกันอัคคีภัยในสถานศึกษา	เพื่อเพิ่มศักยภาพในการทำงานให้แก่บุคลากรทางการศึกษาครูผู้ดูแลเด็กในการป้องกันอัคคีภัยในสถานศึกษา	บุคลากรทางการศึกษาครู/ผู้ดูแลเด็กมีความรู้และมีความสามารถในการป้องกันภัยในสถานศึกษา	30,000.00	30,000.00	30,000.00	30,000.00	30,000.00	ร้อยละ100บุคลากรทางการศึกษา ครูผู้ดูแลเด็กมีความสามารถในการป้องกันภัยในสถานศึกษา	บุคลากรทางการศึกษา ครูผู้ดูแลเด็กมีความสามารถในการป้องกันภัยในสถานศึกษา	สำนัก/กองการศึกษา ศาสนาและวัฒนธรรม
11	โครงการจัดทำวีรทัศน์พัฒนาเด็กเล็กบ้านโคกเพ็ด	เพื่อจัดทำวีรทัศน์พัฒนาเด็กเล็กบ้านโคกเพ็ด	ศูนย์พัฒนาเด็กเล็ก มีความปลอดภัย	300,000.00	200,000.00	100,000.00	100,000.00	100,000.00	ร้อยละ80ศูนย์พัฒนาเด็กเล็ก มีความปลอดภัย	ศูนย์พัฒนาเด็กเล็ก มีความปลอดภัย	สำนัก/กองการศึกษา ศาสนาและวัฒนธรรม
12	โครงการ สนับสนุนค่าใช้จ่ายในการจัดการศึกษาสำหรับศูนย์พัฒนาเด็กเล็ก	1.เพื่อจัดให้ เด็กปฐมวัยมีวัสดุอุปกรณ์และสื่อการเรียนที่พอเพียง 2. เพื่อจะได้มี งบประมาณที่เพียงพอสำหรับการจัดกิจกรรมส่งเสริมพัฒนาการเด็กปฐมวัยได้เต็มตามศักยภาพโดยเสมอภาค	ศูนย์พัฒนาเด็กเล็ก	140,000.00	140,000.00	150,000.00	150,000.00	150,000.00	เพื่อเป็นค่าใช้จ่ายเกี่ยวกับการพัฒนาการจัดการศึกษาศูนย์พัฒนาเด็กเล็ก สังกัดองค์การบริหารส่วนตำบลจอก 4 แห่ง โดยดำเนินการเบิกหักผลส่งเข้าบัญชีเงินฝากธนาคารในนามของสถานศึกษา	1. เด็กปฐมวัยมีวัสดุอุปกรณ์และสื่อการเรียนที่พอเพียง	สำนัก/กองการศึกษา ศาสนาและวัฒนธรรม

## แผนงาน : แผนงานสาธารณสุข

ที่	โครงการ	วัตถุประสงค์	เป้าหมาย	งบประมาณ					ตัวชี้วัด	ผลที่คาดว่าจะได้รับ	หน่วยงานรับผิดชอบ
				ปี 2566	ปี 2567	ปี 2568	ปี 2569	ปี 2570			
-											

## แผนงาน : แผนงานสังคมสงเคราะห์

ที่	โครงการ	วัตถุประสงค์	เป้าหมาย	งบประมาณ					ตัวชี้วัด	ผลที่คาดว่าจะได้รับ	หน่วยงานรับผิดชอบ
				ปี 2566	ปี 2567	ปี 2568	ปี 2569	ปี 2570			
1	โครงการส่งเสริมพัฒนาคุณภาพชีวิตผู้สูงอายุ	เพื่อส่งเสริมพัฒนาคุณภาพชีวิตผู้สูงอายุ	ผู้สูงอายุได้มีกิจกรรม นันทนาการ	20,000.00	20,000.00	20,000.00	20,000.00	20,000.00	ร้อยละ80 ผู้อายุคุณภาพชีวิตที่ดีขึ้น	ผู้อายุคุณภาพชีวิตที่ดีขึ้น	สำนัก/กองสวัสดิการสังคม

2	โครงการจัดอบรมการพัฒนาและส่งเสริมความเข้มแข็งของสตรีและครอบครัว	เพื่อส่งเสริมอาชีพสตรีในชุมชน	สตรีในชุมชนมีรายได้ช่วงว่างงาน	30,000.00	30,000.00	30,000.00	30,000.00	30,000.00	ร้อยละ 80 สตรีมีรายได้เพิ่มขึ้น	ชุมชนมีรายได้เพิ่มขึ้น	สำนัก/กองสวัสดิการสังคม
3	โครงการส่งเสริมและพัฒนาคุณภาพชีวิตผู้สูงอายุ คนพิการ และผู้ดูแลคนพิการ	เพื่อพัฒนาคุณภาพชีวิตคนพิการและผู้ดูแลคนพิการ	อบรมให้ความรู้เกี่ยวกับดูแลสุขภาพคนพิการ				160,000.00	160,000.00	ร้อยละ 80 คุณภาพชีวิตผู้พิการที่ดีขึ้น	คุณภาพชีวิตผู้สูงอายุ ผู้พิการที่ดีขึ้น	สำนัก/กองสวัสดิการสังคม
4	โครงการป้องกันและแก้ไขปัญหายาเสพติด	เพื่อให้ความรู้ในการป้องกันและแก้ไขปัญหายาเสพติด	เด็ก เยาวชน ประชาชน 100 คน	20,000.00	20,000.00	20,000.00	20,000.00	20,000.00	-จำนวนผู้เข้าร่วมอบรมและความพึงพอใจ -จำนวนหมู่บ้านปลอดยาเสพติด	1. ผู้เข้าอบรมได้รับความรู้และมีส่วนร่วมในการป้องกันและแก้ไขปัญหายาเสพติด 2. ทุกหมู่บ้านตำบลปลอดจากยาเสพติด	สำนักปลัด อบจ., สำนักปลัดเทศบาล, สำนักงานปลัด อบต.
5	โครงการจิตอาสาเราทำความดีด้วยหัวใจ	เพื่อส่งเสริมให้ประชาชนมีความรัก ความสามัคคี รู้จักเสียสละ และมีจิตอาสา	กิจกรรมทำความสะอาด พัฒนาแหล่งน้ำ คูคลอง การช่วยเหลือประชาชนที่ขาดคนดูแล ผู้สูงอายุ ผู้พิการ	20,000.00	20,000.00	20,000.00	20,000.00	20,000.00	จำนวนผู้เข้าร่วมกิจกรรม	ประชาชนมีความรัก ความสามัคคี รู้จักเสียสละ และมีจิตอาสา	สำนัก/กองการศึกษา ศาสนาและวัฒนธรรม
6	โครงการแข่งขันกีฬาต้านยาเสพติด	เพื่อเด็กเยาวชน ประชาชนได้ใช้เวลาว่างให้เกิดประโยชน์ ห่างไกลยาเสพติด มีสุขภาพดี เกิดความรักสามัคคี	เด็กเยาวชน ประชาชนได้ใช้เวลาว่างให้เกิดประโยชน์ ห่างไกลยาเสพติด มีสุขภาพดี เกิดความรักสามัคคี	100,000.00	100,000.00	100,000.00	100,000.00	100,000.00	ร้อยละ90ความพึงพอใจของประชาชน เด็กเยาวชนได้ ร่วมกิจกรรมแข่งขันกีฬาด้านยาเสพติด	เพื่อเด็กเยาวชน ประชาชนได้ใช้เวลาว่างให้เกิดประโยชน์ ห่างไกลยาเสพติด มีสุขภาพดี เกิดความรักสามัคคี	สำนัก/กองการศึกษา ศาสนาและวัฒนธรรม
7	โครงการวันเด็ก	เพื่อให้เด็ก เยาวชนเกิดความรัก ความสามัคคีและกล้าคิดกล้าแสดงออก	เพื่อเป็นค่าใช้จ่ายตามโครงการ เช่น ค่าตกแต่งสถานที่ น้ำดื่ม วัสดุ อุปกรณ์ ฯลฯ	80,000.00	80,000.00	80,000.00	80,000.00	80,000.00	ร้อยละ90ของเด็ก มีความสุขกล้าคิดกล้าแสดงออก	เด็กเกิดความรัก สามัคคีกล้าคิด กล้าแสดงออก	สำนัก/กองการศึกษา ศาสนาและวัฒนธรรม
8	โครงการส่งเสริมวัฒนธรรมการอ่านเพื่อสร้างสังคมแห่งการเรียนรู้ของประชาชนในท้องถิ่น	เพื่อจัดให้มีที่อ่านหนังสือประจำหมู่บ้าน/ชุมชน	ที่อ่านหนังสือประจำหมู่บ้าน/ชุมชน ทั้งที่ 4 แห่ง	20,000.00	20,000.00	20,000.00	20,000.00	20,000.00	ร้อยละ80 เด็กมีความสนใจในการอ่านหนังสือมากขึ้น	มีที่อ่านหนังสือ สำหรับหมู่บ้าน/ชุมชนในท้องถิ่นที่เหมาะสมต่อการอ่านหนังสือ	สำนัก/กองการศึกษา ศาสนาและวัฒนธรรม

9	โครงการพัฒนาบุคลากรทางการศึกษาให้เข้ารับการอบรมสัมมนาต่างๆ/ศึกษาดูงาน	เพื่อเพิ่มศักยภาพในการทำงานให้แก่บุคลากรทางการศึกษาครูผู้ดูแลเด็ก	อบรมสัมมนาต่างๆ และศึกษาดูงาน	100,000.00	100,000.00	100,000.00	100,000.00	100,000.00	ร้อยละ80บุคลากรทางการศึกษา ครูผู้ดูแลเด็ก ได้รับการอบรมและศึกษาดูงานอย่างน้อย ปีละ 2 ครั้ง	บุคลากรทางการศึกษา ครูผู้ดูแลเด็ก มีศักยภาพในการทำงาน	สำนัก/กองการศึกษา ศาสนาและวัฒนธรรม
10	โครงการอบรมคุณธรรมจริยธรรมเด็กและเยาวชน พนักงาน ข้าราชการและประชาชน	เพื่อการส่งเสริมคุณธรรมเด็กและเยาวชนให้อยู่ในสังคมได้อย่างมีความสุข	จัดกิจกรรมฝึกอบรมเด็กและเยาวชนโดยใช้หลักธรรมคำสอนแนวทางปฏิบัติที่ดีเพื่อการดำรงชีวิตอย่างมีความสุข	80,000.00	80,000.00	80,000.00	80,000.00	80,000.00	ร้อยละ90ความพึงพอใจของ เด็ก เยาวชนได้ร่วมกิจกรรม	เด็กและเยาวชนในเขตพื้นที่ตำบลลูกจอกเข้าร่วมกิจกรรมฝึกอบรมเด็กและเยาวชนโดยใช้หลักธรรมคำสอนตามเป้าหมาย	สำนัก/กองการศึกษา ศาสนาและวัฒนธรรม
11	โครงการแข่งขันกีฬาท้องถิ่นสัมพันธ์	เพื่อเด็กเยาวชน ประชาชนได้ใช้เวลาว่างให้เกิดประโยชน์ ห่างไกลยาเสพติด มีสุขภาพดี เกิดความรักสามัคคี	เด็กเยาวชน ประชาชนได้ใช้เวลาว่างให้เกิดประโยชน์ ห่างไกลยาเสพติด มีสุขภาพดี เกิดความรักสามัคคี	60,000.00	60,000.00	60,000.00	60,000.00	60,000.00	ร้อยละ90ความพึงพอใจของประชาชน เด็กเยาวชนได้ ร่วมกิจกรรมแข่งขันกีฬา ด้านยาเสพติด	เพื่อเด็กเยาวชน ประชาชนได้ใช้เวลาว่างให้เกิดประโยชน์ ห่างไกลยาเสพติด มีสุขภาพดี เกิดความรักสามัคคี	สำนัก/กองการศึกษา ศาสนาและวัฒนธรรม
12	โครงการจัดหาอุปกรณ์กีฬาสนับสนุนการเล่นกีฬาของประชาชน	เพื่อจัดหาอุปกรณ์กีฬาใช้เป็นสื่ออุปกรณ์ในการส่งเสริมให้ประชาชนได้ออกกำลังกาย ใช้เวลาว่างให้เกิดประโยชน์ส่งผลต่อสุขภาพร่างกายแข็งแรง	มีอุปกรณ์กีฬาสำหรับเล่นกีฬาและฝึกซ้อมกีฬา ในทุกหมู่บ้าน ประชาชนใช้เวลาว่างให้เกิดประโยชน์ ห่างไกลยาเสพติด	100,000.00	100,000.00	100,000.00	100,000.00	100,000.00	ร้อยละ80ความพึงพอใจของประชาชน เด็กเยาวชนได้มีอุปกรณ์กีฬาสำหรับเล่นกีฬาและฝึกซ้อมกีฬา	มีอุปกรณ์กีฬาสำหรับเล่นกีฬาและฝึกซ้อมกีฬา ในทุกหมู่บ้าน ประชาชนใช้เวลาว่างให้เกิดประโยชน์ ห่างไกลยาเสพติด	สำนัก/กองการศึกษา ศาสนาและวัฒนธรรม
13	โครงการสร้างงานสร้างรายได้ให้ชุมชน	เพื่อให้ความรู้เกี่ยวกับการประกอบอาชีพแก่ประชาชน	จำนวน ผู้เข้าร่วมรับการอบรม ไม่น้อยกว่า 60 คน	30,000.00	30,000.00	30,000.00	30,000.00	30,000.00	จำนวนร้อยละ 80 ของประชาชน กลุ่มเป้าหมาย ได้รับความรู้จากการอบรม	ประชาชนได้รับการพัฒนาอาชีพ	สำนัก/กองการศึกษา ศาสนาและวัฒนธรรม
14	โครงการฝึกอบรมและส่งเสริมอาชีพในชุมชน	เพื่อดำเนินโครงการฝึกอบรมและส่งเสริมอาชีพในชุมชน	ประชาชนได้ฝึกอบรมและส่งเสริมอาชีพ	30,000.00	30,000.00	30,000.00	30,000.00	30,000.00	ประชาชนร้อยละ 90 ประชชนได้ฝึกอบรมและส่งเสริมอาชีพ	ประชาชนได้ฝึกอบรมและส่งเสริมอาชีพ	สำนัก/กองสวัสดิการสังคม

15	โครงการฝึกอบรมให้ความรู้ทางกฎหมายเกี่ยวกับสิทธิผู้สูงอายุผู้พิการ	เพื่อฝึกอบรมให้ความรู้ทางกฎหมายเกี่ยวกับสิทธิผู้สูงอายุผู้พิการ	เพื่อฝึกอบรมให้ความรู้ทางกฎหมายเกี่ยวกับสิทธิผู้สูงอายุผู้พิการ	20,000.00						ประชาชนร้อยละ 90 กลุ่มเป้าหมายได้รับความรู้ สิทธิ กฎหมายที่เกี่ยวข้อง	ผู้สูงอายุ ผู้พิการ ได้รับความรู้ สิทธิ กฎหมายที่เกี่ยวข้อง	สำนัก/กองสวัสดิการสังคม
----	---	---	---	-----------	--	--	--	--	--	---	---	-------------------------

## แผนงาน : แผนงานสร้างความเข้มแข็งของชุมชน

ที่	โครงการ	วัตถุประสงค์	เป้าหมาย	งบประมาณ					ตัวชี้วัด	ผลที่คาดว่าจะได้รับ	หน่วยงานรับผิดชอบ
				ปี 2566	ปี 2567	ปี 2568	ปี 2569	ปี 2570			
-											

## แผนงาน : แผนงานการเกษตร

ที่	โครงการ	วัตถุประสงค์	เป้าหมาย	งบประมาณ					ตัวชี้วัด	ผลที่คาดว่าจะได้รับ	หน่วยงานรับผิดชอบ
				ปี 2566	ปี 2567	ปี 2568	ปี 2569	ปี 2570			
1	โครงการแปลงเกษตรอัจฉริยะ	เพื่อศึกษาข้อมูลบริบทพื้นที่ชุมชนที่เกี่ยวข้องกับแปลงเกษตรแบบอัจฉริยะ (Smart Farmer)	กลุ่มวิสาหกิจชุมชน ที่มีความสนใจ ในการทำแปลงเกษตรแบบ Smart fram	20,000.00	20,000.00	20,000.00	20,000.00	20,000.00	ร้อยละ 80 ของผู้เข้าร่วมโครงการสามารถนำไปปฏิบัติได้	ผู้เข้าร่วมโครงการสามารถความรู้ไปปฏิบัติได้	สำนักปลัด อบจ., สำนักปลัดเทศบาล, สำนักงานปลัด อบต.
2	โครงการธนาคารน้ำใต้ดิน	เพื่อนำหลักปรัชญาของเศรษฐกิจพอเพียงพัฒนาองค์การปกครองส่วนท้องถิ่นให้มีการบริหารจัดการน้ำเพื่อยกระดับคุณภาพชีวิต และสร้างรายได้ให้กับประชาชน	ทุกหมู่บ้าน ในพื้นที่ตำบลจตุรพัก	20,000.00	20,000.00	20,000.00	20,000.00	20,000.00	ผู้เข้าร่วมโครงการเชิงปฏิบัติการไม่น้อยกว่าร้อยละ 90 มีความพึงพอใจและสามารถนำไปปฏิบัติได้	นำหลักปรัชญาของเศรษฐกิจพอเพียงมาใช้ และสร้างรายได้ให้กับประชาชน	สำนักปลัด อบจ., สำนักปลัดเทศบาล, สำนักงานปลัด อบต.
3	โครงการส่งเสริมอาชีพและศึกษาดูงานปศุสัตว์	เพื่อให้ความรู้เกี่ยวกับการประกอบอาชีพเกษตรกร	จำนวน ผู้เข้าร่วมรับการอบรม ไม่น้อยกว่า 60 คน	100,000.00	100,000.00	100,000.00	100,000.00	100,000.00	จำนวนร้อยละ 80 ของประชาชนกลุ่มเป้าหมาย ได้รับความรู้จากการอบรม	ประชาชนได้รับการพัฒนาอาชีพ	สำนัก/กองสวัสดิการสังคม

## ยุทธศาสตร์ : ด้านการบริหารจัดการบ้านเมืองที่ดี

## แผนงาน : แผนงานบริหารงานทั่วไป

ที่	โครงการ	วัตถุประสงค์	เป้าหมาย	งบประมาณ					ตัวชี้วัด	ผลที่คาดว่าจะได้รับ	หน่วยงานรับผิดชอบ
				ปี 2566	ปี 2567	ปี 2568	ปี 2569	ปี 2570			



แผนงาน : แผนงานสาธารณสุข											
ที่	โครงการ	วัตถุประสงค์	เป้าหมาย	งบประมาณ					ตัวชี้วัด	ผลที่คาดว่าจะได้รับ	หน่วยงานรับผิดชอบ
				ปี 2566	ปี 2567	ปี 2568	ปี 2569	ปี 2570			
-											

ยุทธศาสตร์ : ด้านศาสนา วัฒนธรรม จารีตประเพณีและภูมิปัญญาท้องถิ่น

แผนงาน : แผนงานการศาสนาวัฒนธรรมและนันทนาการ

ที่	โครงการ	วัตถุประสงค์	เป้าหมาย	งบประมาณ					ตัวชี้วัด	ผลที่คาดว่าจะได้รับ	หน่วยงานรับผิดชอบ
				ปี 2566	ปี 2567	ปี 2568	ปี 2569	ปี 2570			
1	โครงการสืบสาน ประเพณี ศิลปวัฒนธรรมและภูมิปัญญาท้องถิ่น	เพื่อการสืบสานประเพณี ศิลปวัฒนธรรมและภูมิปัญญา ประเพณีท้องถิ่น	จัดกิจกรรมโดยมีประชาชนเข้าร่วม กิจกรรมเพื่อการสืบสานประเพณีท้องถิ่น	50,000.00	50,000.00	50,000.00	50,000.00	50,000.00	ร้อยละ80ความพึงพอใจของ ผู้บริหาร ผู้นำประชาชนได้ ร่วมกิจกรรม	ผู้บริหาร ผู้นำ ประชาชนได้ร่วม กิจกรรมเพื่อการสืบสานประเพณีท้องถิ่น	สำนัก/กองการศึกษา ศาสนาและ วัฒนธรรม
2	โครงการวันสำคัญทาง พุทธศาสนาและกิจกรรม ต่างๆ	เพื่อส่งเสริมและทำนุบำรุงศาสนา และภูมิปัญญาประเพณีท้องถิ่น	จัดกิจกรรมโดยมีประชาชนเข้าร่วม กิจกรรมเพื่อการสืบสานประเพณีท้องถิ่น	80,000.00	80,000.00	80,000.00	80,000.00	80,000.00	ร้อยละ80ความพึงพอใจของ ผู้บริหาร ผู้นำประชาชนได้ ร่วมกิจกรรม	ผู้บริหาร ผู้นำ ประชาชนได้ร่วม กิจกรรมเพื่อการ ทำนุบำรุงศาสนา และสืบสาน ประเพณีท้องถิ่น	สำนัก/กองการศึกษา ศาสนาและ วัฒนธรรม
3	โครงการอุดหนุนงานประเพณี งานฉลองวันแห่งชัยชนะท้าวสุรนรี/งานประเพณีบัวไหมบัวใหญ่	เพื่อให้ชาวอำเภอบัวใหญ่ระลึกถึง วีรสตรีท่านท้าวสุรนรีและส่งเสริม วัฒนธรรมให้ประชาชนชาวอำเภอ บัวใหญ่ได้มีกิจกรรมร่วมกัน	ประชาชนชาวอำเภอบัวใหญ่ได้มีกิจกรรม ร่วมกัน 200 คน	40,000.00	40,000.00	40,000.00	40,000.00	40,000.00	ร้อยละ 80 ของ ประชาชนอำเภอบัว ใหญ่ได้มีกิจกรรมบัว ไหมบัวใหญ่ร่วมกัน	ประชาชนได้ร่วม กิจกรรมบัวไหมบัว ใหญ่	สำนัก/กองการศึกษา ศาสนาและ วัฒนธรรม
4	โครงการประเพณีงานฉลองวัน แห่งชัยชนะท้าวสุรนรี/งาน ประเพณีบัวไหมบัวใหญ่	เพื่อการอนุรักษ์และสืบสาน ประเพณีท้องถิ่นไว้ให้ชนรุ่นหลัง	จัดกิจกรรมโดยมีประชาชนเข้าร่วม กิจกรรม 300 คน	80,000.00	80,000.00	80,000.00	80,000.00	80,000.00	ร้อยละ 80 ของ ประชาชนอำเภอบัว ใหญ่ได้มีกิจกรรมบัว ไหมบัวใหญ่ร่วมกัน	ผู้บริหาร ผู้นำ ประชาชนได้ร่วม กิจกรรมและมีความ ภาคภูมิใจในวีรกรรม ของบรรพบุรุษ	สำนัก/กองการศึกษา ศาสนาและ วัฒนธรรม



5	อุดหนุนงบประมาณงานรัฐพิธีราชพิธีอำเภอบัวใหญ่	เพื่ออุดหนุนการจัดกิจกรรมเกี่ยวกับประกอบพิธีและงานราชพิธี	จัดกิจกรรมเกี่ยวกับการประกอบพิธีและงานราชพิธี ของชาวอำเภอบัวใหญ่	10,000.00	10,000.00	10,000.00	10,000.00	10,000.00	ร้อยละ 80 ของชาวอำเภอบัวใหญ่พอใจต่อการจัดกิจกรรม	ประชาชนชาวอำเภอบัวใหญ่ได้ร่วมกันจัดกิจกรรมรัฐพิธี ราชพิธีอำเภอบัวใหญ่	สำนัก/กองการศึกษา ศาสนาและวัฒนธรรม
---	--	---	--	-----------	-----------	-----------	-----------	-----------	--	---	------------------------------------

ยุทธศาสตร์ : ด้านทรัพยากรธรรมชาติและสิ่งแวดล้อม

แผนงาน : แผนงานบริหารงานทั่วไป

ที่	โครงการ	วัตถุประสงค์	เป้าหมาย	งบประมาณ					ตัวชี้วัด	ผลที่คาดว่าจะได้รับ	หน่วยงานรับผิดชอบ
				ปี 2566	ปี 2567	ปี 2568	ปี 2569	ปี 2570			
-											

แผนงาน : แผนงานเกษตรและชุมชน

ที่	โครงการ	วัตถุประสงค์	เป้าหมาย	งบประมาณ					ตัวชี้วัด	ผลที่คาดว่าจะได้รับ	หน่วยงานรับผิดชอบ
				ปี 2566	ปี 2567	ปี 2568	ปี 2569	ปี 2570			
-											

แผนงาน : แผนงานการเกษตร

ที่	โครงการ	วัตถุประสงค์	เป้าหมาย	งบประมาณ					ตัวชี้วัด	ผลที่คาดว่าจะได้รับ	หน่วยงานรับผิดชอบ
				ปี 2566	ปี 2567	ปี 2568	ปี 2569	ปี 2570			
1	โครงการส่งเสริมการอนุรักษ์พันธุกรรมพืช	เพื่อให้ประชาชนเห็นคุณค่าของภูมิปัญญาท้องถิ่น/นำความรู้ที่ได้รับใช้ประโยชน์ได้ อนุรักษ์ และดูแลพันธุ์ไม้และสิ่งแวดล้อมเพื่อสืบสานให้คงอยู่สืบไป	พื้นที่ปลูกป่าโคกบุลาว ผู้นำท้องถิ่น/ผู้นำชุมชน/พนักงาน/พนักงานส่วนตำบล/พนักงานจ้างและประชาชนทั่วไปในชุมชน	20,000.00	20,000.00	20,000.00	20,000.00	20,000.00	ร้อยละ 80 ของพื้นที่ปลูกมีการดูแล อนุรักษ์ และรักษาทรัพยากรสิ่งแวดล้อม	เป็นการสร้างจิตสำนึกในการรักษาอนุรักษ์ ดูแลพันธุ์ไม้ที่ควรค่าแก่การอนุรักษ์เพื่อสืบสานต่อไป	กองส่งเสริมการเกษตร
2	โครงการรวมใจไทย ปลูกต้นไม้เพื่อแผ่นดิน สืบสานสู่ 100 ล้านต้น	เพื่อปลูกไม้ป่าชุมชน	พื้นที่ตำบลกุดจอก มีป่าชุมชนเพิ่มมากขึ้น	10,000.00	10,000.00	10,000.00	10,000.00	10,000.00	ประชาชนร้อยละ ๙๐ ป่าชุมชนตำบลกุดจอก มีเพิ่มขึ้น	ป่าชุมชนในพื้นที่ มีมากขึ้น	กองส่งเสริมการเกษตร
3	โครงการฝึกอบรมการใช้สารชีวภัณฑ์ทดแทนสารเคมี เพื่อป้องกันกำจัดศัตรูพืช	เพื่อให้เกษตรกรได้รับความรู้ ลดต้นทุน และนำไปใช้ในระบบการผลิตของเกษตรกร	กลุ่มเกษตรกรในพื้นที่ตำบล	20,000.00	20,000.00	20,000.00	20,000.00	20,000.00	ร้อยละ 80 ของเกษตรกรในพื้นที่ตำบลสามารถนำความรู้และนำไปใช้ในกระบวนการผลิตได้	เป็นทางเลือกของเกษตรกรในการตัดสินใจเลือกใช้สารชีวภัณฑ์ในการปลูกพืช	กองส่งเสริมการเกษตร

4	โครงการเกษตรผสมผสาน	เพื่อให้เกษตรกรและประชาชนทั่วไปลดต้นทุนการผลิตของเกษตรกรในการใช้ปุ๋ยเคมี	ผู้นำชุมชน/อาสาสมัครเกษตรกร/เกษตรกรในตำบล	20,000.00	20,000.00	20,000.00	20,000.00	20,000.00	ร้อยละ 80 ของเกษตรกรในพื้นที่ตำบลสามารถนำความรู้และนำไปใช้ในกระบวนการผลิตทางการเกษตรได้	ผู้เข้าร่วมโครงการได้รับความรู้สามารถนำไปพัฒนาตัวเอง และสามารถพึ่งตัวเองได้	กองส่งเสริมการเกษตร
5	โครงการส่งเสริมและพัฒนาอาชีพทางการเกษตร	เกษตรกรที่ขี้อายหรืออาชีพทางการเกษตรเฉพาะด้าน สามารถนำความรู้ไปพัฒนาการะบวนการเกษตรอย่างเต็มประสิทธิภาพตามวิถีเศรษฐกิจพอเพียง	เกษตรกรในพื้นที่ตำบลลูกจอก	20,000.00	20,000.00	20,000.00	20,000.00	20,000.00	ร้อยละ 80 ของเกษตรกรในพื้นที่ตำบลมีความรู้และเข้าใจในวิถีเศรษฐกิจพอเพียงมากขึ้น	ผู้เข้ารับการอบรมได้รับความรู้ และสามารถนำไปปฏิบัติได้ในชีวิตประจำวัน	กองส่งเสริมการเกษตร
6	โครงการท้องถิ่นไทย รวมใจภักดิ์ รักพื้นที่สีเขียว	เพื่อดำเนินโครงการท้องถิ่นไทยรวมใจภักดิ์ รักพื้นที่สีเขียว	เพื่อดำเนินโครงการท้องถิ่นไทย รวมใจภักดิ์ รักพื้นที่สีเขียว	10,000.00	10,000.00	10,000.00	10,000.00	10,000.00	ประชาชนร้อยละ 90 รักผืนป่าชุมชน	ชุมชนมีป่า เพิ่มมากขึ้น	กองส่งเสริมการเกษตร

**รายละเอียดโครงการพัฒนา**  
**ที่นำมาจากแผนพัฒนาหมู่บ้านและแผนพัฒนาชุมชน**  
**(พ.ศ. 2566 - 2570)**  
**อบต.กุดจอก บัวใหญ่ จ.นครราชสีมา**

ยุทธศาสตร์ : ด้านโครงสร้างพื้นฐาน

แผนงาน : แผนงานอุตสาหกรรมและการโยธา

ที่	โครงการ	วัตถุประสงค์	เป้าหมาย	งบประมาณ					ตัวชี้วัด	ผลที่คาดว่าจะได้รับ	หน่วยงานรับผิดชอบ
				ปี 2566	ปี 2567	ปี 2568	ปี 2569	ปี 2570			
1	โครงการก่อสร้างระบบประปาหมู่บ้าน บ้านจิวใหม่ หมู่ 1	ก่อสร้างระบบประปาผิวดินขนาดกลางตามแบบกรมทรัพยากรธรรมชาติและสิ่งแวดล้อม	โดยการก่อสร้างระบบประปาผิวดินขนาดกลางตามแบบกรมทรัพยากรธรรมชาติและสิ่งแวดล้อม				2,900,000.00		ประชาชนได้มีถังประปา เพื่อใช้ในการจัดการน้ำเพื่ออุปโภค บริโภค	มีถังประปาในการอุปโภคบริโภค	สำนัก/กองช่าง, สำนักช่าง, กองโยธา, กองประปา
2	โครงการก่อสร้างถนนหินคลุกบ้านจิวใหม่ หมู่ 1(สายเรียบลำห้วยโลกขี้หนู)	ก่อสร้างถนนหินคลุกสายเรียบลำห้วยโลกขี้หนู	โดยการก่อสร้างถนนหินคลุกสายเรียบลำห้วยโลกขี้หนู ขนาดกว้าง 4 เมตร ยาว 640 เมตรหนาเฉลี่ย 0.12 เมตรพร้อมปรับเกรดเกลี่ยบดทับแน่นตกแต่งให้เรียบเรียบร้อยตามแบบ อบต.กุดจอก กำหนด	400,000.00					ประชาชนร้อยละ 90 ได้รับความสะดวกในการมาใช้สัญจร	ประชาชนได้รับความสะดวกรวดเร็วในการคมนาคมและการขนส่ง ผลผลิตทางการเกษตร	สำนัก/กองช่าง, สำนักช่าง, กองโยธา, กองประปา
3	โครงการก่อสร้างถนนหินคลุกบ้านจิวใหม่ หมู่ 1(สายรอบบ้านทางทิศเหนือหมู่บ้าน)	ก่อสร้างถนนหินคลุกบ้านจิวใหม่ หมู่ 1(สายรอบบ้านทางทิศเหนือหมู่บ้าน)	โดยการก่อสร้างถนนหินคลุกสายรอบบ้านทางทิศเหนือหมู่บ้าน ช่วงที่ 1 ขนาดกว้าง 3.5 เมตร ยาว 230 เมตร หนาเฉลี่ย 0.12 เมตรช่วงที่ 2 ขนาดกว้าง 4 เมตร ยาว 250 เมตร หนาเฉลี่ย 0.12 เมตรพร้อมปรับเกรดเกลี่ยบดทับแน่นตกแต่งให้เรียบเรียบร้อยตามแบบ อบต.กุดจอก กำหนด	280,000.00					ประชาชนร้อยละ 90 ได้รับความสะดวกในการมาใช้สัญจร	ประชาชนได้รับความสะดวกรวดเร็วในการคมนาคมและการขนส่ง ผลผลิตทางการเกษตร	สำนัก/กองช่าง, สำนักช่าง, กองโยธา, กองประปา

4	โครงการก่อสร้างถนน คลส.บ้านจิวใหม่ หมู่ 1 (สายทิศตะวันออกหมู่บ้านหลังโรงเรียน)	ก่อสร้างถนน คลส.บ้านจิวใหม่ หมู่ 1 (สายทิศตะวันออกหมู่บ้านหลังโรงเรียน)	โดยการก่อสร้างถนน คลส.สายทิศตะวันออกหมู่บ้านหลังโรงเรียน ช่วงที่ 1 ขนาดกว้าง 5 เมตร ยาว 180 เมตรหนา 0.15 เมตร ช่วงที่ 2 ขนาดกว้าง 3.5 เมตร ยาว 130 เมตรหนา 0.15 เมตรพื้นที่รวมไม่น้อยกว่า 1,355 ตร.ม.พร้อมไหล่ทางดินถมตามแบบ อบต.กุดจอก กำหนด	1,100,000.00					ประชาชนร้อยละ 90 ได้รับความสะดวกในการมาใช้สัญจร	ประชาชนได้รับความรวดเร็วในการคมนาคมและการขนส่งผลผลิตทางการเกษตร	สำนัก/กองช่าง, สำนักช่าง, กองโยธา, กองประปา
5	โครงการปรับปรุงภูมิทัศน์บ้านจิวใหม่ หมู่ 1 (รอบสระน้ำ)	ปรับปรุงภูมิทัศน์รอบสระน้ำตามแบบ อบต.กุดจอก กำหนด	โดยการปรับปรุงภูมิทัศน์รอบสระน้ำตามแบบ อบต.กุดจอก กำหนด		200,000.00				ประชาชนร้อยละ 90 ได้รับความสะอาดสวยงาม	ประชาชนได้มีสภาพแวดล้อมในชุมชนที่ดีขึ้น	สำนัก/กองช่าง, สำนักช่าง, กองโยธา, กองประปา
6	โครงการก่อสร้างถนน คลส.บ้านจิวใหม่ หมู่ 1 (สายรอบสระหนองน้อย)	ก่อสร้างถนน คลส.บ้านจิวใหม่ หมู่ 1 (สายรอบสระหนองน้อย)	โดยการก่อสร้างถนน คลส.สายรอบสระหนองน้อย ขนาดกว้าง 3 เมตร ยาว 73 เมตรหนา 0.15 เมตร พร้อมไหล่ทางดินถมตามแบบ อบต.กุดจอก กำหนด	162,000.00				162,000.00	ประชาชนร้อยละ 90 ได้รับความสะดวกในการมาใช้สัญจร	ประชาชนได้รับความรวดเร็วในการคมนาคมและการขนส่งผลผลิตทางการเกษตร	สำนัก/กองช่าง, สำนักช่าง, กองโยธา, กองประปา
7	โครงการขยายเขตไฟฟ้าแรงต่ำบ้านจิวใหม่ หมู่ 1	ขยายเขตไฟฟ้าแรงต่ำบ้านจิวใหม่ หมู่ 1	โดยการขยายเขตเสาไฟฟ้าแรงต่ำ จำนวน 2 จุด รวม 14 ต้น จุดที่ 1 ไปจากบ้านผู้ช่วยเขต - บ้านนายสมัย ระยะทาง 280 เมตร จำนวน 7 ต้น จุดที่ 2 จากบ้านครูยม - ศาลปู่ตา ระยะทาง 250 เมตร จำนวน 7 ต้น	210,000.00					ประชาชนร้อยละ 90 มีไฟฟ้าใช้	ประชาชนในพื้นที่ มีไฟฟ้าใช้ทุกครัวเรือน	สำนัก/กองช่าง, สำนักช่าง, กองโยธา, กองประปา
8	โครงการก่อสร้างลาน คลส.อนนทประสงค์ บ้านจิวใหม่ หมู่ 1	ก่อสร้างลาน คลส.อนนทประสงค์ บ้านจิวใหม่ หมู่ 1	โดยการก่อสร้างลาน คลส.อนนทประสงค์ บ้านจิวใหม่ ขนาดกว้าง 9 เมตร ยาว 20 เมตรหนา 0.10 เมตร และจัดซื้อเครื่องออกกำลังกลางแจ้งพร้อมติดตั้งตามแบบ อบต.กุดจอก กำหนด					200,000.00	ประชาชน ร้อยละ 80 ในชุมชน มีสถานที่ทำกิจกรรมร่วมกันในชุมชน	ประชาชน ในชุมชน มีสถานที่ทำกิจกรรมร่วมกันในชุมชน	สำนัก/กองช่าง, สำนักช่าง, กองโยธา, กองประปา
9	โครงการติดตั้งโคมไฟฟ้าสาธารณะบ้านเท็ดน้อย หมู่ 2	ติดตั้งโคมไฟฟ้าสาธารณะภายในหมู่บ้าน จำนวน 6 จุด	โดยการติดตั้งโคมไฟฟ้าสาธารณะภายในหมู่บ้าน จำนวน 6 จุด		42,000.00				ประชาชนร้อยละ 90 มีไฟฟ้าใช้	ประชาชนในพื้นที่ มีไฟฟ้าใช้ทุกครัวเรือน	สำนัก/กองช่าง, สำนักช่าง, กองโยธา, กองประปา

10	โครงการก่อสร้างถนน คสล.บ้านเพ็ดน้อย หมู่ 2 (สายรอบบ้าน)	ก่อสร้างถนน คสล.บ้านเพ็ดน้อย หมู่ 2 .สายรอบหมู่บ้าน	เพื่อก่อสร้างถนนคสล. กว้าง 4.00 ม. ยาว 103.00 ม. หนา 0.15 ม. โหล่ทางดินถม	300,000.00		300,000.00		300,000.00	ประชาชนร้อยละ 90 ได้รับความสะดวก ในการมาใช้สัญจร	ประชาชนได้รับความ สะดวกรวดเร็ว ในการคมนาคม และการขนส่ง ผลผลิตทางการ เกษตร	สำนัก/กองช่าง, สำนักช่าง, กองโยธา, กองประปา
11	โครงการซ่อมแซมถนน คสล.บ้านเพ็ดน้อย หมู่ 2	ซ่อมแซมถนน คสล.บ้านเพ็ดน้อย หมู่ 2	โดยการปูผิวจราจรแอสฟัลท์ติก/คอนกรีต ขนาดกว้าง 4.00 เมตร ยาว 300 เมตร หนา 0.05 เมตร พื้นที่ไม่น้อยกว่า 1,200 ตร.ม.ตามแบบ อบต.กุดจอก กำหนด					410,000.00	ประชาชนร้อยละ 90 ได้รับความสะดวก ในการมาใช้สัญจร	ประชาชนได้รับความ สะดวกรวดเร็ว ในการคมนาคม และการขนส่ง ผลผลิตทางการ เกษตร	สำนัก/กองช่าง, สำนักช่าง, กองโยธา, กองประปา
12	โครงการก่อสร้างรางระบายน้ำ คสล. บ้านเพ็ดน้อย หมู่ 2	ก่อสร้างรางระบายน้ำ คสล. บ้านเพ็ดน้อย หมู่ 2	โดยการก่อสร้างรางระบายน้ำ คสล. ขนาดกว้าง 0.30 เมตร ลึก 0.30 เมตร ยาว 120 เมตรพร้อมฝาดมแบบ อบต.กุดจอก กำหนด					240,000.00	ประชาชน ร้อยละ 80 ในชุมชน มี ช่องทางระบายน้ำ ไม่มีน้ำกักขังใน ชุมชน	ประชาชน ในชุมชน มีช่องทางระบายน้ำ ไม่มีน้ำกักขังใน ชุมชน	สำนัก/กองช่าง, สำนักช่าง, กองโยธา, กองประปา
13	โครงการขยายเขตไฟฟ้าแรงต่ำบ้านเพ็ดน้อย หมู่ 2	ขยายเขตไฟฟ้าแรงต่ำบ้านเพ็ดน้อย หมู่ 2	โดยการขยายเขตเสาไฟฟ้าแรงต่ำสายรอบ บ้านทางทิศตะวันออก จำนวน 3 ต้น	36,000.00					ประชาชนร้อยละ 90 มีไฟฟ้าใช้	ประชาชนในพื้นที่ มี ไฟฟ้าใช้ทุกครัวเรือน	สำนัก/กองช่าง, สำนักช่าง, กองโยธา, กองประปา
14	โครงการสอบเขตที่สาธารณะบ้านเพ็ดน้อย หมู่ 2	สอบเขตที่สาธารณะบ้านเพ็ดน้อย หมู่ 2	โดยการสอบที่สาธารณะบุกระหรี่ปริ่ง บ้านเพ็ดน้อย				30,000.00		มีความชัดเจนเรื่อง แนวเขต	เพื่อพื้นที่สาธารณะ ที่ชัดเจน	สำนัก/กองช่าง, สำนักช่าง, กองโยธา, กองประปา
15	โครงการขยายเขตไฟฟ้าแรงต่ำ บ้านโคกเพ็ด หมู่ 3	ขยายเขตไฟฟ้าแรงต่ำ บ้านโคกเพ็ด หมู่ 3	ขยายเขตไฟฟ้าแรงต่ำ บ้านโคกเพ็ด หมู่ 3					36,000.00	ประชาชนร้อยละ 90 มีไฟฟ้าใช้	ประชาชนในพื้นที่ มี ไฟฟ้าใช้ทุกครัวเรือน	สำนัก/กองช่าง, สำนักช่าง, กองโยธา, กองประปา

16	โครงการขุดลอกหนองสระบ้านโคกเพ็ด หมู่ 3	ขุดลอกหนองสระบ้านโคกเพ็ด หมู่ 3	โดยการ ขุดลอกหนองใสหอยสาหรณะ ขนาดกว้าง 216-141 เมตร ยาว 273-163 เมตร ลึกเฉลี่ย 4.00 เมตรลาดเอียง 1:1.5 พร้อมตกแต่งให้เรียบร้อย ตามแบบ อบต. กุดจอก กำหนด		800,000.00				ร้อยละ80 ประชาชนในพื้นที่มีแหล่งน้ำอุปโภค บริโภค พอเพียง	ประชาชนในพื้นที่มีแหล่งน้ำอุปโภค บริโภคพอเพียง	สำนัก/กองช่าง, สำนักช่าง, กองโยธา, กองประปา
17	โครงการซ่อมแซมถนนลาดยางบ้านโคกเพ็ด หมู่ 3	ซ่อมแซมถนนลาดยางบ้านโคกเพ็ด หมู่ 3	โดยการปูผิวจราจรแอสฟัลท์ติก/คอนกรีต ขนาดกว้าง 6.00 เมตร ยาว 296 เมตร หนา 0.05 เมตร พื้นที่ไม่น้อยกว่า 1,776 ตร.ม.ตามแบบ อบต.กุดจอก กำหนด		600,000.00				ประชาชนร้อยละ 90 ได้รับความสะดวก ในการมาใช้สัญจร	ประชาชนได้รับความสะดวกรวดเร็ว ในการคมนาคม และการขนส่ง ผลผลิตทางการเกษตร	สำนัก/กองช่าง, สำนักช่าง, กองโยธา, กองประปา
18	โครงการก่อสร้างถนนหินคลุกสายรอบบ้านทางทิศตะวันตก ช่วงที่ 1 ขนาดกว้าง 4 เมตร ยาว 400 เมตร หนาเฉลี่ย 0.12 เมตร ช่วงที่ 2 ขนาดกว้าง 4 เมตร ยาว 120 เมตร หนาเฉลี่ย 0.12 เมตรพร้อมปรับเกรดเกลี่ยบดทับแน่นตกแต่งให้เรียบร้อยตามแบบ อบต.กุดจอก กำหนด	ก่อสร้างถนนหินคลุกบ้านโคกเพ็ด หมู่ 3	โดยการก่อสร้างถนนหินคลุกสายรอบบ้านทางทิศตะวันตก ช่วงที่ 1 ขนาดกว้าง 4 เมตร ยาว 400 เมตร หนาเฉลี่ย 0.12 เมตร ช่วงที่ 2 ขนาดกว้าง 4 เมตร ยาว 120 เมตร หนาเฉลี่ย 0.12 เมตรพร้อมปรับเกรดเกลี่ยบดทับแน่นตกแต่งให้เรียบร้อยตามแบบ อบต.กุดจอก กำหนด			300,000.00			ประชาชนร้อยละ 90 ได้รับความสะดวก ในการมาใช้สัญจร	ประชาชนได้รับความสะดวกรวดเร็ว ในการคมนาคม และการขนส่ง ผลผลิตทางการเกษตร	สำนัก/กองช่าง, สำนักช่าง, กองโยธา, กองประปา
19	โครงการก่อสร้างถนนหินคลุกบ้านโคกเพ็ด หมู่ 3 สายบ้านโคกเพ็ด - บ้านตะกุดซอน	ก่อสร้างถนนหินคลุกบ้านโคกเพ็ด หมู่ 3 สายบ้านโคกเพ็ด - บ้านตะกุดซอน	โดยการก่อสร้างถนนหินคลุกสายบ้านโคกเพ็ด - บ้านตะกุดซอน ขนาดกว้าง 6 เมตร ยาว 445 เมตร หนาเฉลี่ย 0.12 เมตร พร้อมปรับเกรดเกลี่ยบดทับแน่นตกแต่งให้เรียบร้อยตามแบบ อบต.กุดจอก กำหนด				350,000.00		ประชาชนร้อยละ 90 ได้รับความสะดวก ในการมาใช้สัญจร	ประชาชนได้รับความสะดวกรวดเร็ว ในการคมนาคม และการขนส่ง ผลผลิตทางการเกษตร	สำนัก/กองช่าง, สำนักช่าง, กองโยธา, กองประปา
20	โครงการก่อสร้างถนนหินคลุก บ้านโคกเพ็ด หมู่ 3 (สายป่าช้า - ศาลปู่ตา)	ก่อสร้างถนนหินคลุกบ้านโคกเพ็ด หมู่ 3	โดยการก่อสร้างถนนหินคลุกสายปู่ตา ขนาดกว้าง 4 เมตร ยาว 450 เมตร หนาเฉลี่ย 0.12 เมตรพร้อมปรับเกรดเกลี่ยบดทับแน่นตกแต่งให้เรียบร้อยตามแบบ อบต.กุดจอก กำหนด		169,000.00				ประชาชนร้อยละ 90 ได้รับความสะดวก ในการมาใช้สัญจร	ประชาชนได้รับความสะดวกรวดเร็ว ในการคมนาคม และการขนส่ง ผลผลิตทางการเกษตร	สำนัก/กองช่าง, สำนักช่าง, กองโยธา, กองประปา
21	โครงการก่อสร้างถนน คสล.บ้านโคก หมู่ 4 สายบ้านโคก - บ้านโคกเพ็ด	ก่อสร้างถนน คสล.บ้านโคก หมู่ 4	โดยการก่อสร้างถนน คสล. กว้าง 4.50 ม. ยาว 92.00 ม. หนา 0.15 ม. โหล่ทางดินถม		300,000.00		300,000.00		ประชาชนร้อยละ 90 ได้รับความสะดวก ในการมาใช้สัญจร	ประชาชนได้รับความสะดวกรวดเร็ว ในการคมนาคม และการขนส่ง ผลผลิตทางการเกษตร	สำนัก/กองช่าง, สำนักช่าง, กองโยธา, กองประปา

22	โครงการขยายเขตไฟฟ้าแรงต่ำบ้านโลก หมู่ 4	ขยายเขตไฟฟ้าแรงต่ำบ้านโลก หมู่ 4	โดยการขยายเขตเสาไฟฟ้าแรงต่ำสายบ้านโลก - บ้านโนนแดง จำนวน 20 ต้น			250,000.00				ประชาชนร้อยละ 90 มีไฟฟ้าใช้	ประชาชนในพื้นที่ มีไฟฟ้าใช้ทุกครัวเรือน	สำนัก/กองช่าง, สำนักช่าง, กองโยธา, กองประปา
23	โครงการก่อสร้างถนน คสล.บ้านโลก หมู่ 4 สายบ้านโลก - บ้านโนนแดง	ก่อสร้างถนน คสล.บ้านโลก หมู่ 4 สายบ้านโลก - บ้านโนนแดง	โดยการก่อสร้างถนน คสล.สายบ้านโลก - บ้านโนนแดง ขนาดกว้าง 4 เมตร ยาว 500 เมตร หน้า 0.15 เมตรพื้นที่ไม่น้อยกว่า 2,000 ตร.ม.พร้อมไหล่ทางดินถมตามแบบ อบต.กุดจอก กำหนด				1,600,000.00			ประชาชนร้อยละ 90 ได้รับความสะดวกในการมาใช้สัญจร	ประชาชนได้รับความสะดวกรวดเร็วในการคมนาคม และการขนส่ง ผลผลิตทางการเกษตร	สำนัก/กองช่าง, สำนักช่าง, กองโยธา, กองประปา
24	โครงการติดตั้งโคมไฟฟ้าสาธารณะบ้านโลก หมู่ 4	ติดตั้งโคมไฟฟ้าสาธารณะบ้านโลก หมู่ 4	โดยการติดตั้งโคมไฟฟ้าสาธารณะภายในหมู่บ้าน จำนวน 2 จุด				14,000.00			ประชาชนร้อยละ 90 มีไฟฟ้าใช้	ประชาชนในพื้นที่ มีไฟฟ้าใช้ทุกครัวเรือน	สำนัก/กองช่าง, สำนักช่าง, กองโยธา, กองประปา
25	โครงการก่อสร้างถนน คสล.บ้านหนองเชียงโง้ หมู่ 5 สายปูด้า - คุ้มโนนไพรวัลย์	ก่อสร้างถนน คสล.บ้านหนองเชียงโง้ หมู่ 5	โดยการก่อสร้างถนน คสล.สายปูด้า - คุ้มโนนไพรวัลย์ ขนาดกว้าง 4.5 เมตร ยาว 205 เมตร หน้า 0.15 เมตรพื้นที่ไม่น้อยกว่า 922.5 ตร.ม.พร้อมไหล่ทางดินถมตามแบบ อบต.กุดจอก กำหนด			740,000.00				ประชาชนร้อยละ 90 ได้รับความสะดวกในการมาใช้สัญจร	ประชาชนได้รับความสะดวกรวดเร็วในการคมนาคม และการขนส่ง ผลผลิตทางการเกษตร	สำนัก/กองช่าง, สำนักช่าง, กองโยธา, กองประปา
26	โครงการก่อสร้างถนน คสล.บ้านหนองเชียงโง้ หมู่ 5 สายหลังศาลาประชาคม	ก่อสร้างถนน คสล.บ้านหนองเชียงโง้ หมู่ 5 สายหลังศาลาประชาคม	โดยการก่อสร้างถนน คสล.สายหลังศาลาประชาคม ขนาดกว้าง 3.5 เมตร ยาว 220 เมตร หน้า 0.15 เมตรพื้นที่ไม่น้อยกว่า 770 ตร.ม.พร้อมไหล่ทางดินถมตามแบบ อบต.กุดจอก กำหนด			620,000.00				ประชาชนร้อยละ 90 ได้รับความสะดวกในการมาใช้สัญจร	ประชาชนได้รับความสะดวกรวดเร็วในการคมนาคม และการขนส่ง ผลผลิตทางการเกษตร	สำนัก/กองช่าง, สำนักช่าง, กองโยธา, กองประปา
27	โครงการก่อสร้างถนน คสล.บ้านหนองเชียงโง้ หมู่ 5 (สายปูด้า ? คุ้มโนนไพรวัลย์)	ก่อสร้างถนน คสล.บ้านหนองเชียงโง้ หมู่ 5 (สายปูด้า ? คุ้มโนนไพรวัลย์)	โดยการก่อสร้างถนน คสล.สายปูด้า - คุ้มโนนไพรวัลย์ ขนาดกว้าง 4.5 เมตร ยาว 205 เมตร หน้า 0.15 เมตรพื้นที่ไม่น้อยกว่า 922.5 ตร.ม.พร้อมไหล่ทางดินถมตามแบบ อบต.กุดจอก กำหนด				740,000.00			ประชาชนร้อยละ 90 ได้รับความสะดวกในการมาใช้สัญจร	ประชาชนได้รับความสะดวกรวดเร็วในการคมนาคม และการขนส่ง ผลผลิตทางการเกษตร	สำนัก/กองช่าง, สำนักช่าง, กองโยธา, กองประปา

28	โครงการก่อสร้างถนนหินคลุกบ้านหนองเชียงโซ่ หมู่ 5(คุ้มโนนไพรวัลย์)	ก่อสร้างถนนหินคลุกบ้านหนองเชียงโซ่ หมู่ 5(คุ้มโนนไพรวัลย์)	โดยการก่อสร้างถนนหินคลุกสายคุ้มโนนไพรวัลย์ ขนาดกว้าง 5 เมตร ยาว 410 เมตร หนาเฉลี่ย 0.12 เมตรพร้อมปรับเกรดเกลี่ยบดทับแน่นตกแต่งให้เรียบร้อยตามแบบ อบต.กุดจอก กำหนด	290,000.00					ประชาชนร้อยละ 90 ได้รับความสะดวกในการมาใช้สัญจร	ประชาชนได้รับความสะดวกรวดเร็วในการคมนาคมและการขนส่ง ผลผลิตทางการเกษตร	สำนัก/กองช่าง, สำนักช่าง, กองโยธา, กองประปา
29	โครงการก่อสร้างถนน คสล.บ้านหนองเชียงโซ่ หมู่ 5(สายหลังวัด)	ก่อสร้างถนน คสล.บ้านหนองเชียงโซ่ หมู่ 5(สายหลังวัด)	โดยการก่อสร้างถนน คสล.สายหลังศาลาประชาคม ขนาดกว้าง 4 เมตร ยาว 150 เมตร หนา 0.15 เมตรพื้นที่ไม่น้อยกว่า 600 ตร.ม.พร้อมไหล่ทางดินถมตามแบบ อบต.กุดจอก กำหนด			480,000.00			ประชาชนร้อยละ 90 ได้รับความสะดวกในการมาใช้สัญจร	ประชาชนได้รับความสะดวกรวดเร็วในการคมนาคมและการขนส่ง ผลผลิตทางการเกษตร	สำนัก/กองช่าง, สำนักช่าง, กองโยธา, กองประปา
30	โครงการก่อสร้างถนนหินคลุกบ้านหนองเชียงโซ่ หมู่ 5(ทิศตะวันตกหมู่บ้าน)	ก่อสร้างถนนหินคลุกบ้านหนองเชียงโซ่ หมู่ 5(ทิศตะวันตกหมู่บ้าน)	โดยการก่อสร้างถนนหินคลุกสายทิศตะวันตกหมู่บ้าน ขนาดกว้าง 4 เมตร ยาว 510 เมตร หนาเฉลี่ย 0.12 เมตรพร้อมปรับเกรดเกลี่ยบดทับแน่นตกแต่งให้เรียบร้อยตามแบบ อบต.กุดจอก กำหนด			290,000.00			ประชาชนร้อยละ 90 ได้รับความสะดวกในการมาใช้สัญจร	ประชาชนได้รับความสะดวกรวดเร็วในการคมนาคมและการขนส่ง ผลผลิตทางการเกษตร	สำนัก/กองช่าง, สำนักช่าง, กองโยธา, กองประปา
31	โครงการขยายระบบจ่ายน้ำบ้านหนองเชียงโซ่ หมู่ 5	ขยายระบบจ่ายน้ำบ้านหนองเชียงโซ่ หมู่ 5	โดยการวางท่อ PVC. Ø 2(บายบาน) พร้อมอุปกรณ์ ระยะทาง 900 เมตรตามแบบ อบต.กุดจอก กำหนด				100,000.00		ร้อยละ80 ประชาชนในพื้นที่มีแหล่งน้ำอุปโภค บริโภคพอเพียง	ประชาชนในพื้นที่มีแหล่งน้ำอุปโภค บริโภคพอเพียง	สำนัก/กองช่าง, สำนักช่าง, กองโยธา, กองประปา
32	โครงการติดตั้งโคมไฟฟ้าสาธารณะบ้านหนองเชียงโซ่ หมู่ 5	ติดตั้งโคมไฟฟ้าสาธารณะบ้านหนองเชียงโซ่ หมู่ 5	โดยการติดตั้งโคมไฟฟ้าสาธารณะภายในหมู่บ้าน จำนวน 25 จุด			175,000.00			ประชาชนร้อยละ 90 มีไฟฟ้าใช้	ประชาชนในพื้นที่ มีไฟฟ้าใช้ทุกครัวเรือน	สำนัก/กองช่าง, สำนักช่าง, กองโยธา, กองประปา
33	โครงการก่อสร้างลาน คสล.อเนกประสงค์ บ้านหนองเชียงโซ่ หมู่ 5	ก่อสร้างลาน คสล.อเนกประสงค์ บ้านหนองเชียงโซ่ หมู่ 5	โดยการก่อสร้างลาน คสล.อเนกประสงค์ บ้านหนองเชียงโซ่ ขนาดกว้าง 9 เมตร ยาว 20 เมตรหนา 0.10 เมตร และจัดซื้อเครื่องออกกำลังกายกลางแจ้งพร้อมติดตั้งตามแบบ อบต.กุดจอก กำหนด					200,000.00	ประชาชน ร้อยละ 80 ในชุมชน มีสถานที่ทำกิจกรรมร่วมกันในชุมชน	ประชาชน ในชุมชน มีสถานที่ทำกิจกรรมร่วมกันในชุมชน	สำนัก/กองช่าง, สำนักช่าง, กองโยธา, กองประปา



34	โครงการก่อสร้างถนน คลส.บ้านหนองปรือ หมู่ 6.สายรอบสระประปา	ก่อสร้างถนน คลส.บ้านหนองปรือ หมู่ 6	โดยการก่อสร้างถนน คลส.สายรอบสระประปา ช่วงที่ 1 ขนาดกว้าง 4 เมตร ยาว 70 เมตรหนา 0.15 เมตรช่วงที่ 2 ขนาดกว้าง 4 เมตร ยาว 340 เมตรหนา 0.15 เมตรพื้นที่รวมไม่น้อยกว่า 1,640 ตร.ม. พร้อมไหล่ทางดินถมตามแบบ อบต.กุดจอก กำหนด			1,320,000.00			ประชาชนร้อยละ 90 ได้รับความสะดวก ในการมาใช้สัญจร	ประชาชนได้รับความสะดวกรวดเร็ว ในการคมนาคม และการขนส่ง ผลผลิตทางการเกษตร	สำนัก/กองช่าง, สำนักช่าง, กองโยธา, กองประปา
35	โครงการก่อสร้างระบบประปาหมู่บ้าน บ้านหนองปรือ หมู่ 6	ก่อสร้างระบบประปาหมู่บ้าน บ้านหนองปรือ หมู่ 6	โดยการก่อสร้างระบบประปาบริเวณขนาดกลางตามแบบกรมทรัพยากรธรรมชาติและสิ่งแวดล้อม			2,900,000.00			ร้อยละ80 ประชาชนในพื้นที่มีแหล่งน้ำอุปโภค บริโภค พอเพียง	ประชาชนในพื้นที่มี แหล่งน้ำอุปโภค บริโภคพอเพียง	สำนัก/กองช่าง, สำนักช่าง, กองโยธา, กองประปา
36	โครงการก่อสร้างถนนหินคลุกบ้านหนองปรือ หมู่ 6 สายทิศใต้หมู่บ้าน - บ้านโนนพลวง	ก่อสร้างถนนหินคลุกบ้านหนองปรือ หมู่ 6 สายทิศใต้หมู่บ้าน - บ้านโนนพลวง	โดยการก่อสร้างถนนหินคลุกสายทิศใต้ หมู่บ้าน - บ้านโนนพลวง ขนาดกว้าง 4 เมตร ยาว 1,000 เมตร หนาเฉลี่ย 0.12 เมตรพร้อมปรับเกรดเกลี่ยบดทับแน่น ตกแต่งให้เรียบร้อยตามแบบ อบต.กุดจอก กำหนด			57,000.00			ประชาชนร้อยละ 90 ได้รับความสะดวก ในการมาใช้สัญจร	ประชาชนได้รับความสะดวกรวดเร็ว ในการคมนาคม และการขนส่ง ผลผลิตทางการเกษตร	สำนัก/กองช่าง, สำนักช่าง, กองโยธา, กองประปา
37	โครงการขยายเขตไฟฟ้าแรงต่ำบ้านหนองปรือ หมู่ 6	ขยายเขตไฟฟ้าแรงต่ำบ้านหนองปรือ หมู่ 6	โดยการขยายเขตเสาไฟฟ้าแรงต่ำสายมุมสระประปา - บ้านนายวิสูตร จำนวน 9 ต้น	111,000.00					ประชาชนร้อยละ 90 มีไฟฟ้าใช้	ประชาชนในพื้นที่ มี ไฟฟ้าใช้ทุกครัวเรือน	สำนัก/กองช่าง, สำนักช่าง, กองโยธา, กองประปา
38	โครงการติดตั้งโคมไฟฟ้าสาธารณะบ้านหนองปรือ หมู่ 6	ติดตั้งโคมไฟฟ้าสาธารณะบ้านหนองปรือ หมู่ 6	โดยการติดตั้งโคมไฟฟ้าสาธารณะภายในหมู่บ้าน จำนวน 5 จุด			35,000.00			ประชาชนร้อยละ 90 มีไฟฟ้าใช้	ประชาชนในพื้นที่ มี ไฟฟ้าใช้ทุกครัวเรือน	สำนัก/กองช่าง, สำนักช่าง, กองโยธา, กองประปา
39	โครงการก่อสร้างถนน คลส.บ้านหนองปรือ หมู่ 6 สายทิศเหนือหมู่บ้าน	ก่อสร้างถนน คลส.บ้านหนองปรือ หมู่ 6	โดยการก่อสร้างถนน คลส.สายทิศเหนือ หมู่บ้าน ช่วงที่ 1 ขนาดกว้าง 3 เมตร ยาว 70 เมตรหนา 0.15 เมตรช่วงที่ 2 ขนาดกว้าง 4 เมตร ยาว 100 เมตรหนา 0.15 เมตรพื้นที่รวมไม่น้อยกว่า 610 ตร.ม. พร้อมไหล่ทางดินถมตามแบบ อบต.กุดจอก กำหนด					490,000.00	ประชาชนร้อยละ 90 ได้รับความสะดวก ในการมาใช้สัญจร	ประชาชนได้รับความสะดวกรวดเร็ว ในการคมนาคม และการขนส่ง ผลผลิตทางการเกษตร	สำนัก/กองช่าง, สำนักช่าง, กองโยธา, กองประปา

40	โครงการก่อสร้างระบบประปาหมู่บ้าน บ้านอ้อยช้าง หมู่ 7	ก่อสร้างระบบประปาหมู่บ้าน บ้านอ้อยช้าง หมู่ 7	โดยการก่อสร้างระบบประปาหมู่บ้าน รูปทรงแซมเปลว(ไม่รวมฐาน)ขนาดความจุ 12 ลบ.ม.พร้อมประสาบท่อระหว่างระบบ ให้เรียบร้อยตามแบบ อบต.กุดจอก กำหนด			200,000.00			ประชาชนได้มีถังประปา เพื่อใช้ในการจัดการน้ำเพื่ออุปโภค บริโภค	มีถังประปาในการอุปโภคบริโภค	สำนัก/กองช่าง, สำนักช่าง, กองโยธา, กองประปา
41	โครงการก่อสร้างฝายน้ำล้น บ้านอ้อยช้าง หมู่ 7 กั้นคลองสานเขียว(พื้นที่วิทยุทราย)	ก่อสร้างฝายน้ำล้น บ้านอ้อยช้าง หมู่ 7	โดยการก่อสร้างฝายน้ำล้นกั้นคลองสานเขียว(พื้นที่วิทยุทราย)ปากคลองกว้าง 20 เมตร ตามแบบมาตรฐาน มข./2527			1,300,000.00			ร้อยละ80 ประชาชนในพื้นที่มีแหล่งน้ำอุปโภค บริโภคพอเพียง	ประชาชนในพื้นที่มีแหล่งน้ำอุปโภค บริโภคพอเพียง	สำนัก/กองช่าง, สำนักช่าง, กองโยธา, กองประปา
42	โครงการซ่อมแซมถนนลาดยางบ้านอ้อยช้าง หมู่ 7 สายอ้อยช้าง -หนองเชียงโง่	ซ่อมแซมถนนลาดยางบ้านอ้อยช้าง หมู่ 7	โดยการปูผิวจราจรแอสฟัลติก/คอนกรีตสายอ้อยช้าง - หนองเชียงโง่ ขนาดกว้าง 6.00 เมตร ยาว 1.00 เมตร หนา 0.05 เมตรพื้นที่ไม่น้อยกว่า 6,000 ตร.ม.ตามแบบ อบต.กุดจอก กำหนด			2,000,000.00	2,000,000.00		ประชาชนร้อยละ 90 ได้รับความสะดวกในการมาใช้สัญจร	ประชาชนได้รับความสะดวกรวดเร็วในการคมนาคมและการขนส่ง ผลผลิตทางการเกษตร	สำนัก/กองช่าง, สำนักช่าง, กองโยธา, กองประปา
43	โครงการก่อสร้างถนน คสล.บ้านอ้อยช้าง หมู่ 7 สายรอบบ้านทางทิศตะวันออกหลังวัด	ก่อสร้างถนน คสล.บ้านอ้อยช้าง หมู่ 7	โดยการก่อสร้างถนน คสล.สายรอบบ้านทางทิศตะวันออกหลังวัด ขนาดกว้าง 4.5 เมตร ยาว 820 เมตร หนา 0.15 เมตร พื้นที่ไม่น้อยกว่า 3,690 ตร.ม.พร้อมไหล่ทางดินถมตามแบบ อบต.กุดจอก กำหนด				3,000,000.00		ประชาชนร้อยละ 90 ได้รับความสะดวกในการมาใช้สัญจร	ประชาชนได้รับความสะดวกรวดเร็วในการคมนาคมและการขนส่ง ผลผลิตทางการเกษตร	สำนัก/กองช่าง, สำนักช่าง, กองโยธา, กองประปา
44	โครงการก่อสร้างถนนดินบ้านอ้อยช้าง หมู่ 7 เชื่อมคลองอีสานเขียว	ก่อสร้างถนนดินบ้านอ้อยช้าง หมู่ 7 เชื่อมคลองอีสานเขียว	โดยการก่อสร้างถนนดินเชื่อมคลองอีสานเขียว ขนาดกว้าง 5 เมตร ยาว 340 เมตร หนาเฉลี่ย 1.20 เมตรพร้อมปรับเกรดเกลี่ยระดับบนแนบดินแต่งให้เรียบร้อยตามแบบ อบต.กุดจอก กำหนด			200,000.00			ประชาชนร้อยละ 90 ได้รับความสะดวกในการมาใช้สัญจร	ประชาชนได้รับความสะดวกรวดเร็วในการคมนาคมและการขนส่ง ผลผลิตทางการเกษตร	สำนัก/กองช่าง, สำนักช่าง, กองโยธา, กองประปา
45	โครงการก่อสร้างถนนหินคลุกบ้านอ้อยช้าง หมู่ 7 สายทิศเหนือหมู่บ้าน	ก่อสร้างถนนหินคลุกบ้านอ้อยช้าง หมู่ 7	โดยการก่อสร้างถนนหินคลุกสายทิศเหนือหมู่บ้าน ช่วงที่ 1 ขนาดกว้าง 4 เมตร ยาว 430 เมตร หนาเฉลี่ย 0.12 เมตร ช่วงที่ 2 ขนาดกว้าง 4 เมตร ยาว 530 เมตร หนาเฉลี่ย 0.12 เมตรช่วงที่ 3 ขนาดกว้าง 4 เมตร ยาว 300 เมตร หนาเฉลี่ย 0.12 เมตรพร้อมปรับเกรดเกลี่ยระดับบนแนบดินแต่งให้เรียบร้อยตามแบบ อบต.กุดจอก		710,000.00				ประชาชนร้อยละ 90 ได้รับความสะดวกในการมาใช้สัญจร	ประชาชนได้รับความสะดวกรวดเร็วในการคมนาคมและการขนส่ง ผลผลิตทางการเกษตร	สำนัก/กองช่าง, สำนักช่าง, กองโยธา, กองประปา

46	โครงการก่อสร้างถนนดินบ้านอ้อยช้าง หมู่ 7 ไปโคกหนองแวง	ก่อสร้างถนนดินบ้านอ้อยช้าง หมู่ 7	โดยการก่อสร้างถนนไปโคกหนองแวง ขนาดกว้าง 5 เมตร ยาว 340 เมตร หนาเฉลี่ย 1.00 เมตรพร้อมปรับเกรดเกลี่ยบดทับแน่นตกแต่งให้เรียบร้อยตามแบบ อบต.กุดจอก กำหนด					130,000.00	ประชาชนร้อยละ 90 ได้รับความสะดวก ในการมาใช้สัญจร	ประชาชนได้รับความสะดวกรวดเร็ว ในการคมนาคม และการขนส่ง ผลผลิตทางการเกษตร	สำนัก/กองช่าง, สำนักช่าง, กองโยธา, กองประปา
47	โครงการก่อสร้างถนนคอนกรีตเสริมเหล็ก (คสล.) บ้านอ้อยช้าง หมู่ 7 (สายบ้านอ้อยช้าง - บ้านหนองแสง ต.บัวลาย)	ก่อสร้างถนน คสล.บ้านอ้อยช้าง หมู่ 7 บ้านอ้อยช้าง - บ้านหนองแสง	โดยการก่อสร้างถนน คสล.สายบ้านอ้อยช้าง - บ้านหนองแสง ขนาดกว้าง 5 เมตร ยาว 500 เมตร หนา 0.15 เมตร พื้นที่ไม่น้อยกว่า 2,500 ตร.ม.พร้อมไหล่ทางดินถมตามแบบ อบต.กุดจอก กำหนด	500,000.00		500,000.00		500,000.00	ประชาชนร้อยละ 90 ได้รับความสะดวก ในการมาใช้สัญจร	ประชาชนได้รับความสะดวกรวดเร็ว ในการคมนาคม และการขนส่ง ผลผลิตทางการเกษตร	สำนัก/กองช่าง, สำนักช่าง, กองโยธา, กองประปา
48	โครงการติดตั้งโคมไฟฟ้าสาธารณะบ้านอ้อยช้าง หมู่ 7	ติดตั้งโคมไฟฟ้าสาธารณะบ้านอ้อยช้าง หมู่ 7	โดยการติดตั้งโคมไฟฟ้าสาธารณะภายในหมู่บ้าน จำนวน 6 จุด		42,000.00				ประชาชนร้อยละ 90 มีไฟฟ้าใช้	ประชาชนในพื้นที่ มีไฟฟ้าใช้ทุกครัวเรือน	สำนัก/กองช่าง, สำนักช่าง, กองโยธา, กองประปา
49	โครงการซ่อมแซมถนน คสล.บ้านอ้อยช้าง หมู่ 7 สายทิศตะวันออกหมู่บ้าน	ซ่อมแซมถนน คสล.บ้านอ้อยช้าง หมู่ 7	โดยการปูผิวจราจรแอสฟัลท์ติก/คอนกรีต สายทิศตะวันออกหมู่บ้าน ขนาดกว้าง 4.00 เมตร ยาว 270 เมตร หนา 0.05 เมตรพื้นที่ไม่น้อยกว่า 1,080 ตร.ม.ตามแบบ อบต.กุดจอก กำหนด					360,000.00	ประชาชนร้อยละ 90 ได้รับความสะดวก ในการมาใช้สัญจร	ประชาชนได้รับความสะดวกรวดเร็ว ในการคมนาคม และการขนส่ง ผลผลิตทางการเกษตร	สำนัก/กองช่าง, สำนักช่าง, กองโยธา, กองประปา
50	โครงการก่อสร้างถนนหินคลุกสายปู่ตา หมู่ 8 สายปู่ตา	ก่อสร้างถนนหินคลุกบ้านดอนแปะ หมู่ 8 สายปู่ตา	โดยการก่อสร้างถนนหินคลุกสายปู่ตา ขนาดกว้าง 4 เมตร ยาว 1,290 เมตร หนาเฉลี่ย 0.12 เมตรพร้อมปรับเกรดเกลี่ยบดทับแน่นตกแต่งให้เรียบร้อยตามแบบ อบต.กุดจอก กำหนด			730,000.00			ประชาชนร้อยละ 90 ได้รับความสะดวก ในการมาใช้สัญจร	ประชาชนได้รับความสะดวกรวดเร็ว ในการคมนาคม และการขนส่ง ผลผลิตทางการเกษตร	สำนัก/กองช่าง, สำนักช่าง, กองโยธา, กองประปา
51	โครงการขยายเขตไฟฟ้าแรงต่ำบ้านดอนแปะ หมู่ 8	ขยายเขตไฟฟ้าแรงต่ำบ้านดอนแปะ หมู่ 8	โดยการขยายเขตเสาไฟฟ้าแรงต่ำ จำนวน 2 จุด รวม 8 ต้น จุดที่ 1 ซอยบ้านนายล้อมพงษ์ นาดี - ศาลปู่ตา ระยะทาง 140 เมตร จำนวน 4 ต้น จุดที่ 2 บ้านนายเหลี่ยม - โรงสี ระยะทาง 140 เมตร จำนวน 4 ต้น	100,000.00					ประชาชนร้อยละ 90 มีไฟฟ้าใช้	ประชาชนในพื้นที่ มีไฟฟ้าใช้ทุกครัวเรือน	สำนัก/กองช่าง, สำนักช่าง, กองโยธา, กองประปา

52	โครงการซ่อมแซมถนนลาดยางบ้านดอนแปะ หมู่ 8 สายหนองขาม - เขตบ้านดอนแรง	ซ่อมแซมถนนลาดยางบ้านดอนแปะ หมู่ 8 สายหนองขาม - เขตบ้านดอนแรง	โดยการปูผิวจราจรแอสฟัลท์ติก/คอนกรีตสายหนองขาม - เขตบ้านดอนแรง ขนาดกว้าง 6.00 เมตร ยาว 970 เมตร หน้า 0.05 เมตรพื้นที่ไม่น้อยกว่า 5,820 ตร.ม. ตามแบบ อบต.กุดจอก กำหนด					1,970,000.00	ประชาชนร้อยละ 90 ได้รับความสะดวกในการมาใช้สัญจร	ประชาชนได้รับความสะดวกรวดเร็วในการคมนาคมและการขนส่ง ผลผลิตทางการเกษตร	สำนัก/กองช่าง, สำนักช่าง, กองโยธา, กองประปา
53	โครงการก่อสร้างถนนคอนกรีตเสริมเหล็ก (คสล.) บ้านดอนแปะ หมู่ 8 (สายบ้านดอนแปะ - บ้านโนนแดง)	ก่อสร้างถนน คสล.บ้านดอนแปะ หมู่ 8	โดยการก่อสร้างถนนคสล. กว้าง 4.50 ม. ยาว 153.00 ม. หน้า 0.15 ม. ไหล่ทางดินถม	500,000.00		500,000.00		500,000.00	ประชาชนร้อยละ 90 ได้รับความสะดวกในการมาใช้สัญจร	ประชาชนได้รับความสะดวกรวดเร็วในการคมนาคมและการขนส่ง ผลผลิตทางการเกษตร	สำนัก/กองช่าง, สำนักช่าง, กองโยธา, กองประปา
54	โครงการติดตั้งโคมไฟฟ้าสาธารณะบ้านดอนแปะ หมู่ 8	ติดตั้งโคมไฟฟ้าสาธารณะบ้านดอนแปะ หมู่ 8	โดยการติดตั้งโคมไฟฟ้าสาธารณะภายในหมู่บ้าน จำนวน 5 จุด		35,000.00				ประชาชนร้อยละ 90 มีไฟฟ้าใช้	ประชาชนในพื้นที่ มีไฟฟ้าใช้ทุกครัวเรือน	สำนัก/กองช่าง, สำนักช่าง, กองโยธา, กองประปา
55	โครงการขุดลอกสระหนองขาม บ้านดอนแปะ หมู่ 8	ขุดลอกสระหนองขาม บ้านดอนแปะ หมู่ 8	โดยการ ขุดลอกสระหนองขาม ขนาดกว้าง 250-165 เมตร ยาว 264-225 เมตร ลึกเฉลี่ย 3.00 เมตรลาดเอียง 1:1.5 พร้อมตกแต่งให้เรียบร้อย ตามแบบ อบต.กุดจอก กำหนด				8,000,000.00		ร้อยละ 80 ประชาชนในพื้นที่มีแหล่งน้ำอุปโภค บริโภคพอเพียง	ประชาชนในพื้นที่มีแหล่งน้ำอุปโภค บริโภคพอเพียง	สำนัก/กองช่าง, สำนักช่าง, กองโยธา, กองประปา
56	โครงการปรับปรุงภูมิทัศน์บ้านดอนแปะ หมู่ 8	ปรับปรุงภูมิทัศน์บ้านดอนแปะ หมู่ 8	โดยการปรับปรุงภูมิทัศน์รอบสระหนองขามตามแบบ อบต.กุดจอก กำหนด			200,000.00			ประชาชนร้อยละ 90 ได้รับความสะอาด	ประชาชนได้มีสภาพแวดล้อมในชุมชนที่ดีขึ้น	สำนัก/กองช่าง, สำนักช่าง, กองโยธา, กองประปา
57	ปรับปรุงรางระบายน้ำบ้านดอนแปะ หมู่ 8	ปรับปรุงรางระบายน้ำบ้านดอนแปะ หมู่ 8	โดยการปรับปรุงรางระบายน้ำภายในหมู่บ้าน ระยะทางรวม 500 เมตรตามแบบ อบต.กุดจอก กำหนด		100,000.00				ประชาชน ร้อยละ 80 ในชุมชน มีช่องทางระบายน้ำ ไม่มีน้ำกักขังในชุมชน	ประชาชน ในชุมชน มีช่องทางระบายน้ำ ไม่มีน้ำกักขังในชุมชน	สำนัก/กองช่าง, สำนักช่าง, กองโยธา, กองประปา

58	โครงการซ่อมแซมถนน คลส.บ้านดอนแปะ หมู่ 8 สายหนองขาม - เขตบ้านดอนแรง	ซ่อมแซมถนน คลส.บ้านดอนแปะ หมู่ 8 สายหนองขาม - เขตบ้านดอนแรง	โดยการปูผิวจราจรแอสฟัลท์ติก/คอนกรีต สายหนองขาม - เขตบ้านดอนแรง ขนาดกว้าง 4.00 เมตร ยาว 160 เมตร หนา 0.05 เมตรพื้นที่ไม่น้อยกว่า 640 ตร.ม. ตามแบบ อบต.กุดจอก กำหนด			220,000.00			ประชาชนร้อยละ 90 ได้รับความสะดวก ในการมาใช้สัญจร	ประชาชนได้รับความ สะดวกรวดเร็ว ในการคมนาคม และการขนส่ง ผลผลิตทาง การเกษตร	สำนัก/กองช่าง, สำนักช่าง, กองโยธา, กองประปา
59	โครงการก่อสร้างถนน คลส.บ้านดอนแปะ หมู่ 8 สายคุ้มศูนย์เรียนรู้อาคารเกษตร - บ้านหนองเชียงโง	ก่อสร้างถนน คลส.บ้านดอนแปะ หมู่ 8 สายคุ้มศูนย์เรียนรู้อาคารเกษตร - บ้านหนองเชียงโง	โดยการก่อสร้างถนน คลส.สายคุ้มศูนย์ เรียนรู้การเกษตร - บ้านหนองเชียงโง ขนาดกว้าง 4 เมตร ยาว 1,600 เมตร หนา 0.15 เมตรพื้นที่ไม่น้อยกว่า 6,400 ตร.ม. พร้อมไหล่ทางดินตามแบบ อบต.กุดจอก กำหนด				5,120,000.00		ประชาชนร้อยละ 90 ได้รับความสะดวก ในการมาใช้สัญจร	ประชาชนได้รับความ สะดวกรวดเร็ว ในการคมนาคม และการขนส่ง ผลผลิตทาง การเกษตร	สำนัก/กองช่าง, สำนักช่าง, กองโยธา, กองประปา
60	โครงการก่อสร้างถนนหินคลุกบ้านดอนแปะ หมู่ 8 สายบ้านดอนแปะ - โคกบุลา	ก่อสร้างถนนหินคลุกบ้านดอนแปะ หมู่ 8 สายบ้านดอนแปะ - โคกบุลา	โดยการก่อสร้างถนนหินคลุกสายบ้านดอนแปะ - โคกบุลา ขนาดกว้าง 4 เมตร ยาว 800 เมตร หนาเฉลี่ย 0.12 เมตรพร้อม ปรับเกรดเกลี่ยบดทับแน่นดกแต่งให้ เรียบร้อยตามแบบ อบต.กุดจอก กำหนด				450,000.00		ประชาชนร้อยละ 90 ได้รับความสะดวก ในการมาใช้สัญจร	ประชาชนได้รับความ สะดวกรวดเร็ว ในการคมนาคม และการขนส่ง ผลผลิตทาง การเกษตร	สำนัก/กองช่าง, สำนักช่าง, กองโยธา, กองประปา
61	โครงการก่อสร้างถนนดินบ้านดอนแปะ หมู่ 8 ซอยหนองขาม	ก่อสร้างถนนดินบ้านดอนแปะ หมู่ 8 ซอยหนองขาม	โดยการก่อสร้างถนนดินซอยหนองขาม ขนาดกว้าง 6 เมตร ยาว 110 เมตร หนา เฉลี่ย 1.50 เมตรพร้อมปรับเกรดเกลี่ยบด ทับแน่นดกแต่งให้เรียบร้อยตามแบบ อบต.กุดจอก กำหนด		120,000.00				ประชาชนร้อยละ 90 ได้รับความสะดวก ในการมาใช้สัญจร	ประชาชนได้รับความ สะดวกรวดเร็ว ในการคมนาคม และการขนส่ง ผลผลิตทาง การเกษตร	สำนัก/กองช่าง, สำนักช่าง, กองโยธา, กองประปา
62	โครงการก่อสร้างถนนหินคลุกบ้านดอนแรง หมู่ 9 สายทิศตะวันออกหมู่บ้าน	ก่อสร้างถนนหินคลุกบ้านดอนแรง หมู่ 9 สายทิศตะวันออกหมู่บ้าน	โดยการก่อสร้างถนนหินคลุกสายทิศ ตะวันออกหมู่บ้าน ขนาดกว้าง 4 เมตร ยาว 1,240 เมตรหนาเฉลี่ย 0.12 เมตร พร้อมปรับเกรดเกลี่ยบดทับแน่นดกแต่งให้ เรียบร้อยตามแบบ อบต.กุดจอก กำหนด				700,000.00		ประชาชนร้อยละ 90 ได้รับความสะดวก ในการมาใช้สัญจร	ประชาชนได้รับความ สะดวกรวดเร็ว ในการคมนาคม และการขนส่ง ผลผลิตทาง การเกษตร	สำนัก/กองช่าง, สำนักช่าง, กองโยธา, กองประปา
63	โครงการก่อสร้างถนนหินคลุกบ้านดอนแรง หมู่ 9 สายคุ้มสวนผัก - ทางหลวง 202	ก่อสร้างถนนหินคลุกบ้านดอนแรง หมู่ 9 สายคุ้มสวนผัก - ทางหลวง 202	โดยการก่อสร้างถนนหินคลุกสายคุ้มสวน ผัก - ทางหลวง 202 ขนาดกว้าง 4 เมตร ยาว 1,140 เมตรหนาเฉลี่ย 0.12 เมตร พร้อมปรับเกรดเกลี่ยบดทับแน่นดกแต่งให้ เรียบร้อยตามแบบ อบต.กุดจอก กำหนด			650,000.00			ประชาชนร้อยละ 90 ได้รับความสะดวก ในการมาใช้สัญจร	ประชาชนได้รับความ สะดวกรวดเร็ว ในการคมนาคม และการขนส่ง ผลผลิตทาง การเกษตร	สำนัก/กองช่าง, สำนักช่าง, กองโยธา, กองประปา

64	โครงการก่อสร้างถนนดินบ้านดอนแฉ้ง หมู่ 9 คุ่มสวนผัก	ก่อสร้างถนนดินบ้านดอนแฉ้ง หมู่ 9 คุ่มสวนผัก	โดยการก่อสร้างถนนดินคุ่มสวนผัก ขนาด กว้าง 4 เมตร ยาว 100 เมตร หนาเฉลี่ย 0.50 เมตรพร้อมปรับเกรดเกลี่ยบดทับ แน่นตมแต่งให้เรียบร้อยตามแบบ อบต.กุดจอก กำหนด						ประชาชนร้อยละ 90 ได้รับความสะดวก ในการมาใช้สัญจร	ประชาชนได้รับความสะดวกรวดเร็ว ในการคมนาคม และการขนส่ง ผลผลิตทางการเกษตร	สำนัก/กองช่าง, สำนักช่าง, กองโยธา, กองประปา
65	โครงการก่อสร้างถนนหินคลุกบ้านดอนแฉ้ง หมู่ 9 สายหนองละเรียง - ศูนย์พัฒนาเด็กเล็กบ้านดอนแฉ้ง	ก่อสร้างถนนหินคลุกบ้านดอนแฉ้ง หมู่ 9 สายหนองละเรียง - ศูนย์พัฒนาเด็กเล็กบ้านดอนแฉ้ง	โดยการก่อสร้างถนนหินคลุกสายหนองละเรียง - ศูนย์พัฒนาเด็กเล็กบ้านดอนแฉ้ง ขนาดกว้าง 4 เมตร ยาว 640 เมตรหนาเฉลี่ย 0.12 เมตรพร้อมปรับเกรดเกลี่ยบดทับแน่นตมแต่งให้เรียบร้อยตามแบบ อบต.กุดจอก กำหนด	360,000.00					ประชาชนร้อยละ 90 ได้รับความสะดวก ในการมาใช้สัญจร	ประชาชนได้รับความสะดวกรวดเร็ว ในการคมนาคม และการขนส่ง ผลผลิตทางการเกษตร	สำนัก/กองช่าง, สำนักช่าง, กองโยธา, กองประปา
66	โครงการวางท่อ คสล.บ้านดอนแฉ้ง หมู่ 9 คุ่มสวนผัก-ถนน 202	คสล.บ้านดอนแฉ้ง หมู่ 9 คุ่มสวนผัก-ถนน 202	โดยการวางท่อ คสล. Ø 0.80 เมตร คุ่มสวนผัก จำนวน 4 แถวๆละ 6 ท่อนพร้อม ผนัง คสล.และตกแต่งให้เรียบร้อยตามแบบ อบต.กุดจอก กำหนด			200,000.00			ประชาชน ร้อยละ 80 ในชุมชน มีช่องทางระบายน้ำ ไม่มีน้ำกักขังในชุมชน	ประชาชน ในชุมชน มีช่องทางระบายน้ำ ไม่มีน้ำกักขังในชุมชน	สำนัก/กองช่าง, สำนักช่าง, กองโยธา, กองประปา
67	โครงการก่อสร้างถนน คสล.บ้านดอนแฉ้ง หมู่ 9 สายหน้าบ้านนายรัตนะ	ก่อสร้างถนน คสล.บ้านดอนแฉ้ง หมู่ 9 สายหน้าบ้านนายรัตนะ	โดยการก่อสร้างถนน คสล.สายหน้าบ้านนายรัตนะ ขนาดกว้าง 3 เมตร ยาว 120 เมตร หนา 0.15 เมตรพื้นที่ไม่น้อยกว่า 360 ตร.ม.พร้อมไหล่ทางดินถมตามแบบ อบต.กุดจอก			290,000.00			ประชาชนร้อยละ 90 ได้รับความสะดวก ในการมาใช้สัญจร	ประชาชนได้รับความสะดวกรวดเร็ว ในการคมนาคม และการขนส่ง ผลผลิตทางการเกษตร	สำนัก/กองช่าง, สำนักช่าง, กองโยธา, กองประปา
68	โครงการก่อสร้างถนน คสล.บ้านดอนแฉ้ง หมู่ 9 สายคุ่มโนนโพ	ก่อสร้างถนน คสล.บ้านดอนแฉ้ง หมู่ 9 สายคุ่มโนนโพ	โดยการก่อสร้างถนน คสล.สายคุ่มโนนโพ ขนาดกว้าง 3 เมตร ยาว 60 เมตร หนา 0.15 เมตรพื้นที่ไม่น้อยกว่า 180 ตร.ม. พร้อมไหล่ทางดินถมตามแบบ อบต.กุดจอก	150,000.00					ประชาชนร้อยละ 90 ได้รับความสะดวก ในการมาใช้สัญจร	ประชาชนได้รับความสะดวกรวดเร็ว ในการคมนาคม และการขนส่ง ผลผลิตทางการเกษตร	สำนัก/กองช่าง, สำนักช่าง, กองโยธา, กองประปา
69	โครงการขุดลอกหนองคูมะค่า บ้านคูมะค่า หมู่ 10	ขุดลอกหนองคูมะค่า บ้านคูมะค่า หมู่ 10	โดยการ ขุดลอกคูมะค่า พื้นที่ 34,400 ตร.ม. ลึกเฉลี่ย 3.00 เมตรลาดเอียง 1:1.5 พร้อมตกแต่งให้เรียบร้อย ตามแบบ อบต.กุดจอก กำหนด			5,600,000.00			ร้อยละ80 ประชาชนในพื้นที่มีแหล่งน้ำอุปโภค บริโภค พอเพียง	ประชาชนในพื้นที่มีแหล่งน้ำอุปโภค บริโภคพอเพียง	สำนัก/กองช่าง, สำนักช่าง, กองโยธา, กองประปา

70	โครงการติดตั้งโคมไฟฟ้าสาธารณะบ้านคูมะค่า หมู่ 10	ติดตั้งโคมไฟฟ้าสาธารณะบ้านคูมะค่า หมู่ 10	โดยการติดตั้งโคมไฟฟ้าสาธารณะภายในหมู่บ้าน จำนวน 5 จุด			35,000.00				ประชาชนร้อยละ 90 มีไฟฟ้าใช้	ประชาชนในพื้นที่ มีไฟฟ้าใช้ทุกครัวเรือน	สำนัก/กองช่าง, สำนักช่าง, กองโยธา, กองประปา
71	โครงการก่อสร้างถนน คสล. บ้านคูมะค่า หมู่ 10 คูมะค่า-หนองระเวียง	ก่อสร้างถนน คสล. บ้านคูมะค่า หมู่ 10 คูมะค่า-หนองระเวียง	โดยการก่อสร้างถนน คสล.สายคูมะค่า-หนองระเวียง ขนาดกว้าง 4 เมตร ยาว 160 เมตร หนา 0.15 เมตรพื้นที่ไม่น้อยกว่า 640 ตร.ม.พร้อมไหล่ทางดินถมตามแบบ อบต.กุดจอก			510,000.00				ประชาชนร้อยละ 90 ได้รับความสะดวกในการมาใช้สัญจร	ประชาชนได้รับความสะดวกรวดเร็วในการคมนาคมและการขนส่ง ผลผลิตทางการเกษตร	สำนัก/กองช่าง, สำนักช่าง, กองโยธา, กองประปา
72	โครงการก่อสร้างถนน คสล.บ้านคูมะค่า หมู่ 10 คุ่มหนองไข่น้ำ	ก่อสร้างถนน คสล.บ้านคูมะค่า หมู่ 10 คุ่มหนองไข่น้ำ	โดยการก่อสร้างถนน คสล.สายทางหลวง 202(ปี่มแก๊ส) -แยกคุ่มหนองไข่น้ำ ขนาดกว้าง 4 เมตร ยาว 530 เมตร หนา 0.15 เมตรพื้นที่ไม่น้อยกว่า 2,120 ตร.ม.พร้อมไหล่ทางดินถมตามแบบ อบต.กุดจอก					1,700,000.00		ประชาชนร้อยละ 90 ได้รับความสะดวกในการมาใช้สัญจร	ประชาชนได้รับความสะดวกรวดเร็วในการคมนาคมและการขนส่ง ผลผลิตทางการเกษตร	สำนัก/กองช่าง, สำนักช่าง, กองโยธา, กองประปา
73	โครงการก่อสร้างถนน คสล.บ้านคูมะค่า หมู่ 10 สายหนองไข่น้ำ-ทางหลวง 202	ก่อสร้างถนน คสล.บ้านคูมะค่า หมู่ 10 สายหนองไข่น้ำ-ทางหลวง 202	โดยการก่อสร้างถนน คสล.สายหนองไข่น้ำ-ทางหลวง 202 ขนาดกว้าง 4 เมตร ยาว 200 เมตร หนา 0.15 เมตรพื้นที่ไม่น้อยกว่า 800 ตร.ม.พร้อมไหล่ทางดินถมตามแบบ อบต.กุดจอก		640,000.00					ประชาชนร้อยละ 90 ได้รับความสะดวกในการมาใช้สัญจร	ประชาชนได้รับความสะดวกรวดเร็วในการคมนาคมและการขนส่ง ผลผลิตทางการเกษตร	สำนัก/กองช่าง, สำนักช่าง, กองโยธา, กองประปา
74	โครงการก่อสร้างถนนหินคลุกบ้านคูมะค่า หมู่ 10 สายบ้านนายสมพงษ์	ก่อสร้างถนนหินคลุกบ้านคูมะค่า หมู่ 10 สายบ้านนายสมพงษ์	โดยการก่อสร้างถนนหินคลุกสายบ้านนายสมพงษ์ ขนาดกว้าง 3 เมตร ยาว 450 เมตรหนาเฉลี่ย 0.12 เมตรพร้อมปรับเกรดเกลี่ยตบให้แน่นตกแต่งให้เรียบร้อยตามแบบ อบต.กุดจอก กำหนด		169,000.00					ประชาชนร้อยละ 90 ได้รับความสะดวกในการมาใช้สัญจร	ประชาชนได้รับความสะดวกรวดเร็วในการคมนาคมและการขนส่ง ผลผลิตทางการเกษตร	สำนัก/กองช่าง, สำนักช่าง, กองโยธา, กองประปา
75	โครงการก่อสร้างถนน คสล.บ้านคูมะค่า หมู่ 10 บ้านคูมะค่า - คุ่มหนองกระโดน	ก่อสร้างถนน คสล.บ้านคูมะค่า หมู่ 10 บ้านคูมะค่า - คุ่มหนองกระโดน	โดยการก่อสร้างถนน คสล.สายบ้านคูมะค่า - คุ่มหนองกระโดน ขนาดกว้าง 5 เมตร ยาว 500 เมตร หนา 0.15 เมตรพื้นที่ไม่น้อยกว่า 2,500 ตร.ม.พร้อมไหล่ทางดินถมตามแบบ อบต.กุดจอก			2,000,000.00				ประชาชนร้อยละ 90 ได้รับความสะดวกในการมาใช้สัญจร	ประชาชนได้รับความสะดวกรวดเร็วในการคมนาคมและการขนส่ง ผลผลิตทางการเกษตร	สำนัก/กองช่าง, สำนักช่าง, กองโยธา, กองประปา

76	โครงการก่อสร้างถนน คลส.บ้านคูมะค่า หมู่ 10 สายคูมะสระสี่เหลี่ยม	ก่อสร้างถนน คลส.บ้านคูมะค่า หมู่ 10 สายคูมะสระสี่เหลี่ยม	โดยการก่อสร้างถนน คลส.สายคูมะสระสี่เหลี่ยม ขนาดกว้าง 4 เมตร ยาว 210 เมตร หนา 0.15 เมตรพื้นที่ไม่น้อยกว่า 840 ตร.ม.พร้อมไหล่ทางดินถมตามแบบ อบต.กุดจอก			680,000.00			ประชาชนร้อยละ 90 ได้รับความสะดวก ในการมาใช้สัญจร	ประชาชนได้รับความสะดวกรวดเร็ว ในการคมนาคม และการขนส่ง ผลผลิตทางการเกษตร	สำนัก/กองช่าง, สำนักช่าง, กองโยธา, กองประปา
77	โครงการก่อสร้างถนน คลส.บ้านคูมะค่า หมู่ 10 สายหน้าโรงเรียน - โคกบุลา	ก่อสร้างถนน คลส.บ้านคูมะค่า หมู่ 10 สายหน้าโรงเรียน - โคกบุลา	โดยการก่อสร้างถนน คลส.สายหน้าโรงเรียน - โคกบุลา ขนาดกว้าง 4 เมตร ยาว 600 เมตร หนา 0.15 เมตรพื้นที่ไม่น้อยกว่า 2,400 ตร.ม.พร้อมไหล่ทางดินถมตามแบบ อบต.กุดจอก			1,920,000.00			ประชาชนร้อยละ 90 ได้รับความสะดวก ในการมาใช้สัญจร	ประชาชนได้รับความสะดวกรวดเร็ว ในการคมนาคม และการขนส่ง ผลผลิตทางการเกษตร	สำนัก/กองช่าง, สำนักช่าง, กองโยธา, กองประปา
78	โครงการก่อสร้างถนนหินคลุกบ้านคูมะค่า หมู่ 10 สายบ้านนายหว่า	ก่อสร้างถนนหินคลุกบ้านคูมะค่า หมู่ 10 สายบ้านนายหว่า	โดยการก่อสร้างถนนหินคลุกสายบ้านนายหว่า ขนาดกว้าง 4 เมตร ยาว 550 เมตร หนาเฉลี่ย 0.12 เมตรพร้อมปรับเกรด เกลี่ยบดทับแน่นตกแต่งให้เรียบร้อยตามแบบ อบต.กุดจอก กำหนด			310,000.00			ประชาชนร้อยละ 90 ได้รับความสะดวก ในการมาใช้สัญจร	ประชาชนได้รับความสะดวกรวดเร็ว ในการคมนาคม และการขนส่ง ผลผลิตทางการเกษตร	สำนัก/กองช่าง, สำนักช่าง, กองโยธา, กองประปา
79	โครงการก่อสร้างถนนหินคลุกบ้านคูมะค่า หมู่ 10 สายข้างบึงเอสโซ่	ก่อสร้างถนนหินคลุกบ้านคูมะค่า หมู่ 10 สายข้างบึงเอสโซ่	โดยการก่อสร้างถนนหินคลุกสายข้างบึงเอสโซ่ ขนาดกว้าง 4 เมตร ยาว 160 เมตรหนาเฉลี่ย 0.12 เมตรพร้อมปรับเกรด เกลี่ยบดทับแน่นตกแต่งให้เรียบร้อยตามแบบ อบต.กุดจอก กำหนด		90,000.00				ประชาชนร้อยละ 90 ได้รับความสะดวก ในการมาใช้สัญจร	ประชาชนได้รับความสะดวกรวดเร็ว ในการคมนาคม และการขนส่ง ผลผลิตทางการเกษตร	สำนัก/กองช่าง, สำนักช่าง, กองโยธา, กองประปา
80	โครงการปรับปรุงภูมิทัศน์บ้านคูมะค่า หมู่ 10	ปรับปรุงภูมิทัศน์บ้านคูมะค่า หมู่ 10	โดยการปรับปรุงภูมิทัศน์รอบโคกบุลา ตามแบบ อบต.กุดจอก กำหนด			200,000.00			ประชาชน ร้อยละ 80 ในชุมชน มี สถานที่ทำกิจกรรม ร่วมกันในชุมชน	ประชาชน ในชุมชน มีสถานที่ทำ กิจกรรมร่วมกันใน ชุมชน	สำนัก/กองช่าง, สำนักช่าง, กองโยธา, กองประปา
81	โครงการขุดลอกหนองสระวัดบ้านดอนหัน หมู่ 11	ขุดลอกหนองสระวัดบ้านดอนหัน หมู่ 11	โดยการ ขุดลอกสระวัดบ้านดอนหัน ช่วงที่1 ขนาดกว้าง 40 เมตร ยาว 60 เมตร ลึกเฉลี่ย 1.00 เมตรพร้อมตกแต่งให้ เรียบร้อย ช่วงที่2 ขนาดกว้าง 35 เมตร ยาว 270 เมตร ลึกเฉลี่ย 1.00 เมตรพร้อม ตกแต่งให้เรียบร้อย ตามแบบ อบต.กุดจอก กำหนด			550,000.00			ร้อยละ80 ประชาชน ในพื้นที่มีแหล่งน้ำ อุปโภค บริโภค พอเพียง	ประชาชนในพื้นที่มี แหล่งน้ำอุปโภค บริโภคพอเพียง	สำนัก/กองช่าง, สำนักช่าง, กองโยธา, กองประปา



82	โครงการก่อสร้างถนนหินคลุกบ้านดอนหัน หมู่ 11 สายหนองถั่วแปบ - วัดบ้านดอนหัน	ก่อสร้างถนนหินคลุกบ้านดอนหัน หมู่ 11	โดยการก่อสร้างถนนหินคลุกสายหนองถั่วแปบ - วัดบ้านดอนหัน ขนาดกว้าง 4 เมตร ยาว 620 เมตร หนาเฉลี่ย 0.12 เมตรพร้อมปรับเกรดเกลี่ยค้ำบดแน่น ตกแต่งให้เรียบร้อยตามแบบ อบต.กุดจอก กำหนด		350,000.00				ประชาชนร้อยละ 90 ได้รับความสะดวก ในการมาใช้สัญจร	ประชาชนได้รับความสะดวกรวดเร็ว ในการคมนาคม และการขนส่ง ผลผลิตทางการเกษตร	สำนัก/กองช่าง, สำนักช่าง, กองโยธา, กองประปา
83	โครงการติดตั้งโคมไฟฟ้าสาธารณะบ้านดอนหัน หมู่ 11	ติดตั้งโคมไฟฟ้าสาธารณะบ้านดอนหัน หมู่ 11	โดยการติดตั้งโคมไฟฟ้าสาธารณะภายในหมู่บ้าน จำนวน 5 จุด		35,000.00				ประชาชนร้อยละ 90 มีไฟฟ้าใช้	ประชาชนในพื้นที่ มีไฟฟ้าใช้ทุกวันเร็ว	สำนัก/กองช่าง, สำนักช่าง, กองโยธา, กองประปา
84	โครงการก่อสร้างถนนหินคลุกบ้านดอนหัน หมู่ 11สายป่าช้าเจ๊ก - นาผู้ช่วยสายสนธิ์	ก่อสร้างถนนหินคลุกบ้านดอนหัน หมู่ 11สายป่าช้าเจ๊ก - นาผู้ช่วยสายสนธิ์	โดยการก่อสร้างถนนหินคลุกสายป่าช้าเจ๊ก - นาผู้ช่วยสายสนธิ์ ขนาดกว้าง 4 เมตร ยาว 550 เมตร หนาเฉลี่ย 0.12 เมตร พร้อมปรับเกรดเกลี่ยค้ำบดแน่นตกแต่งให้เรียบร้อยตามแบบ อบต.กุดจอก กำหนด				310,000.00		ประชาชนร้อยละ 90 ได้รับความสะดวก ในการมาใช้สัญจร	ประชาชนได้รับความสะดวกรวดเร็ว ในการคมนาคม และการขนส่ง ผลผลิตทางการเกษตร	สำนัก/กองช่าง, สำนักช่าง, กองโยธา, กองประปา
85	โครงการขยายเขตไฟฟ้าแรงต่ำบ้านดอนหัน หมู่ 11	ขยายเขตไฟฟ้าแรงต่ำบ้านดอนหัน หมู่ 11	โดยการขยายเขตเสาไฟฟ้าแรงต่ำสายบ้านดอนหัน - ทงหลวง 202 จำนวน 1 ระยะทาง 900 เมตร จำนวน 23 ต้น	279,000.00					ประชาชนร้อยละ 90 มีไฟฟ้าใช้	ประชาชนในพื้นที่ มีไฟฟ้าใช้ทุกวันเร็ว	สำนัก/กองช่าง, สำนักช่าง, กองโยธา, กองประปา
86	โครงการขยายระบบจ่ายน้ำ บ้านดอนหัน หมู่ 11	ขยายระบบจ่ายน้ำ บ้านดอนหัน หมู่ 11	โดยการวางท่อ PVC. Ø 2"(ปลายบาน) พร้อมอุปกรณ์ ระยะทาง 900 เมตรตามแบบ อบต.กุดจอก กำหนด		100,000.00				ร้อยละ80 ประชาชนในพื้นที่มีแหล่งน้ำอุปโภค บริโภค พอเพียง	ประชาชนในพื้นที่มีแหล่งน้ำอุปโภค บริโภคพอเพียง	สำนัก/กองช่าง, สำนักช่าง, กองโยธา, กองประปา
87	โครงการปรับปรุงภูมิทัศน์รอบสระประปาบ้านดอนหัน หมู่ 11	ปรับปรุงภูมิทัศน์รอบสระประปาบ้านดอนหัน หมู่ 11	โดยการปรับปรุงภูมิทัศน์รอบสระประปาบ้านดอนหันตามแบบ อบต.กุดจอก กำหนด				200,000.00		ประชาชนร้อยละ 90 ได้รับความสะดวกรวดเร็ว ในการมาใช้สัญจร	ประชาชนได้มีสภาพแวดล้อมในชุมชนที่ดีขึ้น	สำนัก/กองช่าง, สำนักช่าง, กองโยธา, กองประปา

88	โครงการก่อสร้างลาน คลส.อนเนกประสงค์ บ้านดอนหัน หมู่ 11	ก่อสร้างลาน คลส.อนเนกประสงค์บ้านดอนหัน หมู่ 11	โดยการก่อสร้างลาน คลส.อนเนกประสงค์ บ้านดอนหัน ขนาดกว้าง 9 เมตร ยาว 13 เมตรหนา 0.10 เมตร และจัดซื้อเครื่อง ออกกำลังกากลางแจ้งพร้อมติดตั้งตาม แบบ อบต.กุดจอก กำหนด			200,000.00			ประชาชนร้อยละ 90 ได้รับความสะดวก ในการมาใช้สัญจร	ประชาชนได้รับความสะดวกรวดเร็ว ในการคมนาคม และการขนส่ง ผลผลิตทางการเกษตร	สำนัก/กองช่าง, สำนักช่าง, กองโยธา, กองประปา
89	โครงการซ่อมแซมถนนหินคลุก ขยายตรงข้ามบัวใหญ่แก๊ส ถึง หนองถั่วแปบ-ศาลปู่ตาบ้านกุดจอก	เพื่อซ่อมแซมถนนหินคลุก ขยายตรงข้ามบัวใหญ่แก๊ส ?หนองถั่วแปบ-ศาลปู่ตาบ้านกุดจอก	ซ่อมแซมถนนหินคลุก ขยายตรงข้ามบัวใหญ่แก๊ส ?หนองถั่วแปบ-ศาลปู่ตาบ้านกุดจอก ขนาดกว้าง 4.00 เมตร ยาว 430 เมตร หนา 0.12 เมตร รายละเอียดตามแบบอบต.กุดจอกกำหนด			200,000.00			ประชาชนร้อยละ ๙๐ ของหมู่บ้านมีความพึงพอใจกับเส้นทาง	ประชาชนได้รับความสะดวกในการเดินทาง	สำนัก/กองช่าง, สำนักช่าง, กองโยธา, กองประปา
90	โครงการก่อสร้างถนนดินสายวีรสรุทธาโฮม - สวนเสาวนีย์ทางทิศตะวันออก หมู่ 11	ก่อสร้างถนนดินสายวีรสรุทธาโฮม - สวนเสาวนีย์ทางทิศตะวันออก	โดยการก่อสร้างถนนดินสายวีรสรุทธาโฮม - สวนเสาวนีย์ทางทิศตะวันออก ขนาด กว้าง 5 เมตร ยาว 430 เมตร หนาเฉลี่ย 1.20 เมตรพร้อมปรับเกรดเกลี่ยดทับ แน่นตบแต่งให้เรียบร้อยตามแบบ อบต.กุดจอก กำหนด				330,000.00		ประชาชนร้อยละ 90 ได้รับความสะดวก ในการมาใช้สัญจร	ประชาชนได้รับความสะดวกรวดเร็ว ในการคมนาคม และการขนส่ง ผลผลิตทางการเกษตร	สำนัก/กองช่าง, สำนักช่าง, กองโยธา, กองประปา
91	โครงการก่อสร้างถนนลาดยางโดยการปูผิวจราจรแอสฟัลติก คอนกรีต บ้านดอนหัน หมู่ 11 (สายทางหลวง 202 - บ้านดอนหัน )	ก่อสร้างถนนลาดยางโดยการปูผิวจราจรแอสฟัลติก คอนกรีต บ้านดอนหัน หมู่ 11 (สายทางหลวง 202 - บ้านดอนหัน )	ก่อสร้างผิวจราจรแอสฟัลติก คอนกรีต กว้าง 6.00 ม.ยาว 1,220.00 ม. หนา 5 ซม. พื้นที่ไม่น้อยกว่า 9,760 ตร.ม.ไหล่ทางข้างละ 1 เมตร			4,000,000.00			ร้อยละ80 ประชาชนในพื้นที่มีแหล่งน้ำอุปโภค บริโภค พอเพียง	เพื่อประโยชน์ของประชาชนได้ใช้เส้นทางสัญจรไปมา	สำนัก/กองช่าง, สำนักช่าง, กองโยธา, กองประปา
92	โครงการก่อสร้างระบบประปาหมู่บ้าน บ้านดอนหัน หมู่ 11( คุ้มหนองถั่วแปบ)	ก่อสร้างระบบประปาหมู่บ้าน บ้านดอนหัน หมู่ 11( คุ้มหนองถั่วแปบ)	โดยการก่อสร้างระบบประปาผิวดินขนาดกลางตามแบบกรมทรัพยากรธรรมชาติและสิ่งแวดล้อม				2,900,000.00		ประชาชนได้มีถึงประปา เพื่อใช้ในการจัดการน้ำเพื่ออุปโภค บริโภค	มีถึงประปาในการอุปโภคบริโภค	สำนัก/กองช่าง, สำนักช่าง, กองโยธา, กองประปา
93	โครงการก่อสร้างฝายน้ำล้นกันคลองอีสานเขียว บ้านกุดจอก หมู่ 12	ก่อสร้างฝายน้ำล้นกันคลองอีสานเขียว บ้านกุดจอก หมู่ 12	โดยการก่อสร้างฝายน้ำล้นกันคลองอีสานเขียว ปากคลองกว้าง 17 เมตร ตามแบบมาตรฐาน มข./2527					1,000,000.00	ร้อยละ80 ประชาชนในพื้นที่มีแหล่งน้ำอุปโภค บริโภค พอเพียง	ประชาชนในพื้นที่มีแหล่งน้ำอุปโภค บริโภคพอเพียง	สำนัก/กองช่าง, สำนักช่าง, กองโยธา, กองประปา

94	โครงการก่อสร้างระบบประปาหมู่บ้าน บ้าน กุดจอก หมู่ 12	ก่อสร้างระบบประปาหมู่บ้าน บ้านกุดจอก หมู่ 12	โดยการก่อสร้างระบบประปามีดินขนาด กลางตามแบบกรมทรัพยากรธรรมชาติและ สิ่งแวดล้อม					2,900,000.00	ประชาชนได้มีถัง ประปา เพื่อใช้ในการ จัดการน้ำเพื่อ อุปโภค บริโภค	มีถังประปาในการ อุปโภคบริโภค	สำนัก/กองช่าง, สำนักช่าง, กองโยธา, กองประปา
95	โครงการก่อสร้างถนน คสล.บ้านกุดจอก หมู่ 12 สายหนองสระแก - บ้านนางบาง	ก่อสร้างถนน คสล.บ้านกุดจอก หมู่ 12 สายหนองสระแก - บ้านนางบาง	โดยการก่อสร้างถนน คสล.สายหนองสระ แก - บ้านนางบาง ขนาดกว้าง 5 เมตร ยาว 185 เมตร หนา 0.15 เมตรพื้นที่ไม่ น้อยกว่า 925 ตร.ม.พร้อมไหล่ทางดินถม ตามแบบ อบต.กุดจอก		740,000.00				ประชาชนร้อยละ 90 ได้รับความสะดวก ในการมาใช้สัญจร	ประชาชนได้รับความ สะดวกรวดเร็ว ในการคมนาคม และการขนส่ง ผลผลิตทาง การเกษตร	สำนัก/กองช่าง, สำนักช่าง, กองโยธา, กองประปา
96	โครงการก่อสร้างถนน คสล.บ้านกุดจอก หมู่ 12 สายบ้านนายอัฒัน - บ้านนางกร	ก่อสร้างถนน คสล.บ้านกุดจอก หมู่ 12 สายบ้านนายอัฒัน - บ้านนางกร	โดยการก่อสร้างถนน คสล.สายบ้านนาย อัฒัน - บ้านนางกร ขนาดกว้าง 4 เมตร ยาว 85 เมตร หนา 0.15 เมตรพื้นที่ไม่ น้อยกว่า 340 ตร.ม.พร้อมไหล่ทางดินถม ตามแบบ อบต.กุดจอก	272,000.00					ประชาชนร้อยละ 90 ได้รับความสะดวก ในการมาใช้สัญจร	ประชาชนได้รับความ สะดวกรวดเร็ว ในการคมนาคม และการขนส่ง ผลผลิตทาง การเกษตร	สำนัก/กองช่าง, สำนักช่าง, กองโยธา, กองประปา
97	โครงการก่อสร้างถนนหินคลุกบ้านกุดจอก หมู่ 12 สายปู่ตา - โคกหลุมหิน	ก่อสร้างถนนหินคลุกบ้านกุดจอก หมู่ 12 สายปู่ตา - โคก หลุมหิน	โดยการก่อสร้างถนนหินคลุกสายปู่ตา - โคกหลุมหิน ขนาดกว้าง 4 เมตร ยาว 760 เมตรหนาเฉลี่ย 0.12 เมตรพร้อมปรับ เกรดเกลี่ยบดทับแน่นตกแต่งให้เรียบร้อย ตามแบบ อบต.กุดจอก กำหนด		430,000.00				ประชาชนร้อยละ 90 ได้รับความสะดวก ในการมาใช้สัญจร	ประชาชนได้รับความ สะดวกรวดเร็ว ในการคมนาคม และการขนส่ง ผลผลิตทาง การเกษตร	สำนัก/กองช่าง, สำนักช่าง, กองโยธา, กองประปา
98	โครงการก่อสร้างถนน คสล.บ้านกุดจอก หมู่ 12 สายบ้านนายเกล้า - เสมอใหญ่	ก่อสร้างถนน คสล.บ้านกุดจอก หมู่ 12 สายบ้านนายเกล้า - เสมอใหญ่	โดยการก่อสร้างถนน คสล.สายบ้านนาย เกล้า - เสมอใหญ่ ขนาดกว้าง 3 เมตร ยาว 200 เมตร หนา 0.15 เมตรพื้นที่ไม่น้อย กว่า 600 ตร.ม.พร้อมไหล่ทางดินถมตาม แบบ อบต.กุดจอก				480,000.00		ประชาชนร้อยละ 90 ได้รับความสะดวก ในการมาใช้สัญจร	ประชาชนได้รับความ สะดวกรวดเร็ว ในการคมนาคม และการขนส่ง ผลผลิตทาง การเกษตร	สำนัก/กองช่าง, สำนักช่าง, กองโยธา, กองประปา
99	โครงการก่อสร้างถนนลาดยางบ้านกุดจอก หมู่ 12 สายบ้านกุดจอก - บ้านหนองหัวช้าง	ก่อสร้างถนนลาดยางบ้านกุดจอก หมู่ 12 สายบ้านกุดจอก - บ้านหนองหัวช้าง	โดยการก่อสร้างถนนลาดยางสายบ้านกุดจอก - บ้านหนองหัวช้าง ขนาดกว้าง 6 เมตร ยาว 1,500 เมตร พื้นที่ไม่น้อยกว่า 9,000 ตร.ม.ตามแบบ อบต.กุดจอก	6,750,000.00					ประชาชนร้อยละ 90 ได้รับความสะดวก ในการมาใช้สัญจร	ประชาชนได้รับความ สะดวกรวดเร็ว ในการคมนาคม และการขนส่ง ผลผลิตทาง การเกษตร	สำนัก/กองช่าง, สำนักช่าง, กองโยธา, กองประปา

100	โครงการก่อสร้างถนนหินคลุกบ้านกุดจอก หมู่ 12 สายปู่ตา - หนองถั่วแปบ	ก่อสร้างถนนหินคลุกบ้านกุดจอก หมู่ 12 สายปู่ตา - หนองถั่วแปบ	โดยการก่อสร้างถนนหินคลุกสายปู่ตา - หนองถั่วแปบ ขนาดกว้าง 4 เมตร ยาว 770 เมตรหนาเฉลี่ย 0.12 เมตรพร้อมปรับเกรดเกลี่ยบดทับแน่นดกแต่งให้เรียบร้อยตามแบบ อบต.กุดจอก กำหนด	432,000.00					ประชาชนร้อยละ 90 ได้รับความสะดวก ในการมาใช้สัญจร	ประชาชนได้รับความสะดวกรวดเร็ว ในการคมนาคม และการขนส่ง ผลผลิตทางการเกษตร	สำนัก/กองช่าง, สำนักช่าง, กองโยธา, กองประปา
101	โครงการขยายเขตไฟฟ้าแรงต่ำบ้านกุดจอก หมู่ 12	ขยายเขตไฟฟ้าแรงต่ำบ้านกุดจอก หมู่ 12	โดยการขยายเขตเสาไฟฟ้าแรงต่ำ จำนวน 3 จุด รวม 8 ต้น จุดที่ 1 ไปบ้านนายหอม ระยะทาง 500 เมตร จำนวน 13 ต้น จุดที่ 2 ไปบ้านหนองหัวช้าง ระยะทาง 400 เมตร จำนวน 10 ต้นจุดที่ 3 จากหนองสะแก - ศาลปู่ตา ระยะทาง 400 เมตร จำนวน 10 ต้น	400,000.00					ประชาชนร้อยละ 90 มีไฟฟ้าใช้	ประชาชนในพื้นที่ มีไฟฟ้าใช้ทุกครัวเรือน	สำนัก/กองช่าง, สำนักช่าง, กองโยธา, กองประปา
102	โครงการก่อสร้างถนนดินบ้านกุดจอก หมู่ 12 สายรอบโคกหลุมหิน	ก่อสร้างถนนดินบ้านกุดจอก หมู่ 12 สายรอบโคกหลุมหิน	โดยการก่อสร้างถนนดินรอบโคกหลุมหิน ขนาดกว้าง 8 เมตร ยาว 2,000 เมตร หนาเฉลี่ย 1.00 เมตรพร้อมปรับเกรดเกลี่ยบดทับแน่นดกแต่งให้เรียบร้อยตามแบบ อบต.กุดจอก กำหนด				1,800,000.00		ประชาชนร้อยละ 90 ได้รับความสะดวก ในการมาใช้สัญจร	ประชาชนได้รับความสะดวกรวดเร็ว ในการคมนาคม และการขนส่ง ผลผลิตทางการเกษตร	สำนัก/กองช่าง, สำนักช่าง, กองโยธา, กองประปา
103	โครงการก่อสร้างฝายน้ำล้นคลองอีสานเขียว บ้านกุดจอก หมู่ 12	ก่อสร้างฝายน้ำล้นคลองอีสานเขียว บ้านกุดจอก หมู่ 12	โดยการก่อสร้างฝายน้ำล้นกันคลองอีสานเขียว ปากคลองกว้าง 17 เมตร ตามแบบมาตรฐาน มข./2527			1,000,000.00			ร้อยละ 80 ประชาชนในพื้นที่มีแหล่งน้ำอุปโภค บริโภค พอเพียง	ประชาชนในพื้นที่มีแหล่งน้ำอุปโภค บริโภคพอเพียง	สำนัก/กองช่าง, สำนักช่าง, กองโยธา, กองประปา
104	โครงการปรับปรุงภูมิทัศน์บ้านกุดจอก หมู่ 12	ปรับปรุงภูมิทัศน์บ้านกุดจอก หมู่ 12	โดยการปรับปรุงภูมิทัศน์โดยการก่อสร้างซุ้มประตูหมู่บ้านตามแบบ อบต.กุดจอก กำหนด				50,000.00		ประชาชนร้อยละ 90 ได้รับความสะดวก ในการมาใช้สัญจร	ประชาชนได้มีสภาพแวดล้อมในชุมชนที่ดีขึ้น	สำนัก/กองช่าง, สำนักช่าง, กองโยธา, กองประปา
105	โครงการซ่อมแซมคันคลองบ้านกุดจอก หมู่ 12 คันคลองอีสานเขียวบ้านกุดจอก - โคกหลุมหิน	ซ่อมแซมคันคลองบ้านกุดจอก หมู่ 12 คันคลองอีสานเขียว บ้านกุดจอก - โคกหลุมหิน	โดยการซ่อมแซมคันคลองอีสานเขียวบ้านกุดจอก - โคกหลุมหินโดยการเสริมดิน ขนาดกว้าง 5 เมตร ยาว 850 เมตร หนาเฉลี่ย 0.50 เมตรพร้อมปรับเกลี่ยบดทับแน่นดกแต่งให้เรียบร้อยตามแบบ อบต.กุดจอก กำหนด	120,000.00					ประชาชนร้อยละ 90 ได้รับความสะดวก ในการมาใช้สัญจร	ประชาชนได้รับความสะดวกรวดเร็ว ในการคมนาคม และการขนส่ง ผลผลิตทางการเกษตร	สำนัก/กองช่าง, สำนักช่าง, กองโยธา, กองประปา

106	โครงการก่อสร้างถนน คสล.บ้านหัวฝาย หมู่ 13 สายบ้านหัวฝาย - บ้านดอนแปะ	ก่อสร้างถนน คสล.บ้านหัวฝาย หมู่ 13 สายบ้านหัวฝาย - บ้านดอนแปะ	โดยการก่อสร้างถนน คสล.สายบ้านหัวฝาย - บ้านดอนแปะ ขนาดกว้าง 4.5 เมตร ยาว 200 เมตร	720,000.00					ประชาชนร้อยละ 90 ได้รับความสะดวก ในการมาใช้สัญจร	ประชาชนได้รับความสะดวกรวดเร็ว ในการคมนาคม และการขนส่ง ผลผลิตทางการเกษตร	สำนัก/กองช่าง, สำนักช่าง, กองโยธา, กองประปา
107	โครงการขยายถนน คสล.บ้านหัวฝาย หมู่ 13 ด้านทิศตะวันตกหมู่บ้าน	ขยายถนน คสล.บ้านหัวฝาย หมู่ 13 ด้านทิศตะวันตกหมู่บ้าน	โดยการขยายถนน คสล.ด้านทิศตะวันตก หมู่บ้าน ขนาดกว้าง 1 เมตร ยาว 120 เมตร หนา 0.15 เมตรพื้นที่ไม่น้อยกว่า 120 ตร.ม.ตามแบบ อบต.กุดจอก กำหนด		100,000.00				ประชาชนร้อยละ 90 ได้รับความสะดวก ในการมาใช้สัญจร	ประชาชนได้รับความสะดวกรวดเร็ว ในการคมนาคม และการขนส่ง ผลผลิตทางการเกษตร	สำนัก/กองช่าง, สำนักช่าง, กองโยธา, กองประปา
108	โครงการติดตั้งโคมไฟฟ้าสาธารณะบ้านหัวฝาย หมู่ 13	ติดตั้งโคมไฟฟ้าสาธารณะบ้านหัวฝาย หมู่ 13	โดยการติดตั้งโคมไฟฟ้าสาธารณะภายใน หมู่บ้าน จำนวน 4 จุด		24,000.00				ประชาชนร้อยละ 90 มีไฟฟ้าใช้	ประชาชนในพื้นที่ มีไฟฟ้าใช้ทุกครัวเรือน	สำนัก/กองช่าง, สำนักช่าง, กองโยธา, กองประปา
109	โครงการก่อสร้างถนน คสล.บ้านหัวฝาย หมู่ 13 สายรอบหนองหัวฝาย	ก่อสร้างถนน คสล.บ้านหัวฝาย หมู่ 13 สายรอบหนองหัวฝาย	โดยการก่อสร้างถนน คสล.สายรอบหนองหัวฝาย ขนาดกว้าง 4 เมตร ยาว 103 เมตร หนา 0.15 เมตร พร้อมไหล่ทางดินถม รายละเอียดโครงการตามแบบ อบต. กุดจอก กำหนด	300,000.00		300,000.00			ประชาชนร้อยละ 90 ได้รับความสะดวก ในการมาใช้สัญจร	ประชาชนได้รับความสะดวกรวดเร็ว ในการคมนาคม และการขนส่ง ผลผลิตทางการเกษตร	สำนัก/กองช่าง, สำนักช่าง, กองโยธา, กองประปา
110	โครงการก่อสร้างระบบประปาบ้านโนนแดง หมู่ 14	ก่อสร้างระบบประปาบ้านโนนแดง หมู่ 14	โดยการก่อสร้างระบบประปาหมู่บ้าน รูปทรงแซมแป้นขนาดความจุ 12 ลบ.ม. พร้อมประสานท่อระหว่างระบบให้เรียบร้อยพร้อมเจาะบ่อบาดาลขนาดท่อกรู Ø 150 มม. ความลึกไม่น้อยกว่า 42.50 เมตรตามแบบ อบต.กุดจอก กำหนด	500,000.00					ประชาชนได้มีถึง ประปา เพื่อใช้ในการจัดการน้ำเพื่ออุปโภค บริโภค	มีถึงประปาในการอุปโภคบริโภค	สำนัก/กองช่าง, สำนักช่าง, กองโยธา, กองประปา
111	โครงการก่อสร้างถนน คสล.บ้านโนนแดง หมู่ 14 สายบ้านโนนแดง - บ้านดอนแปะ	ก่อสร้างถนน คสล.บ้านโนนแดง หมู่ 14 สายบ้านโนนแดง - บ้านดอนแปะ	โดยการก่อสร้างถนน คสล.สายบ้านโนนแดง - บ้านดอนแปะ ขนาดกว้าง 4.5 เมตร ยาว 200 เมตร			720,000.00			ประชาชนร้อยละ 90 ได้รับความสะดวก ในการมาใช้สัญจร	ประชาชนได้รับความสะดวกรวดเร็ว ในการคมนาคม และการขนส่ง ผลผลิตทางการเกษตร	สำนัก/กองช่าง, สำนักช่าง, กองโยธา, กองประปา

112	โครงการก่อสร้างระบบจ่ายน้ำ คสล.บ้านโนนแดง หมู่ 14	ก่อสร้างระบบจ่ายน้ำ คสล.บ้านโนนแดง หมู่ 14	โดยการก่อสร้างระบบจ่ายน้ำ คสล. ขนาดกว้าง 0.30 เมตร ลึก 0.30 เมตร ยาว 71 เมตรพร้อมฝาดามแบบ อบต.กุดจอก กำหนด			150,000.00			ประชาชนร้อยละ 90 ได้รับความสะดวก ในการมาใช้สัญจร	ประชาชนได้รับความสะดวกรวดเร็ว ในการคมนาคม และการขนส่ง ผลผลิตทางการเกษตร	สำนัก/กองช่าง, สำนักช่าง, กองโยธา, กองประปา
113	โครงการติดตั้งโคมไฟฟ้าสาธารณะบ้านโนนแดง หมู่ 14	ติดตั้งโคมไฟฟ้าสาธารณะบ้านโนนแดง หมู่ 14	โดยการติดตั้งโคมไฟฟ้าสาธารณะภายใน หมู่บ้าน จำนวน 2 จุด	14,000.00					ประชาชนร้อยละ 90 มีไฟฟ้าใช้	ประชาชนในพื้นที่ มี ไฟฟ้าใช้ทุกครัวเรือน	สำนัก/กองช่าง, สำนักช่าง, กองโยธา, กองประปา
114	โครงการก่อสร้างผิวจราจรแอสฟัลติกคอนกรีต บ้านดอนแร่ หมู่ที่ 9 (สายทางหลวง 202 - บ้านดอนแปะ)	ก่อสร้างผิวจราจรแอสฟัลติกคอนกรีต บ้านดอนแร่ หมู่ที่ 9 (สายทางหลวง 202 - บ้านดอนแปะ)	ก่อสร้างผิวจราจร ขนาดกว้าง 6.00 เมตร ยาว 2,220.00 เมตร หนา 5 ซม ตามแบบ อบต.กุดจอก กำหนด			4,000,000.00			ประชาชนร้อยละ 90 ได้รับความสะดวก ในการมาใช้สัญจร	ประชาชนได้รับความสะดวกรวดเร็ว ในการคมนาคม และการขนส่ง ผลผลิตทางการเกษตร	สำนัก/กองช่าง, สำนักช่าง, กองโยธา, กองประปา
115	โครงการก่อสร้างถนน คสล. บ้านดอนหัน หมู่ที่ 11 (สายทางหลวง 202 - ทองถั่วแปบ)	ก่อสร้างถนน คสล. บ้านดอนหัน หมู่ที่ 11 (สายทางหลวง 202 - คุ่มหนองถั่วแปบ)	ก่อสร้างผิวจราจรกว้าง 6.00 เมตร ยาว 1,120.00 เมตร หนา 0.15 เมตร พร้อม โหล่ทางข้างละ 0.50 เมตร ตามแบบ อบต.กุดจอก กำหนด				3,000,000.00		ประชาชนร้อยละ 90 ได้รับความสะดวก ในการมาใช้สัญจร	ประชาชนได้รับความสะดวกรวดเร็ว ในการคมนาคม และการขนส่ง ผลผลิตทางการเกษตร	สำนัก/กองช่าง, สำนักช่าง, กองโยธา, กองประปา
116	โครงการก่อสร้างถนนดิน บ้านดอนหัน หมู่ 11 (เส้นหนองถั่วแปบเชื่อมทางเข้าบ้านทองหลางใหญ่ ต.โนนประดู่)	เพื่อก่อสร้างถนนดินระหว่างหนองถั่วแปบหมู่ 11 เชื่อม ทางเข้าบ้านทองหลางใหญ่ ต.โนนประดู่	โดยการก่อสร้างถนนดินระหว่างหนองถั่วแปบหมู่ 11 เชื่อม ทางเข้าบ้านทองหลางใหญ่ ต.โนนประดู่ ขนาดกว้าง 5 เมตร ยาว 1,035 เมตร หนาเฉลี่ย 1.20 เมตรพร้อม ปรับเกรดเกลี่ยบดทับแน่นดกแต่งให้ เรียบร้อยตามแบบ อบต.กุดจอก กำหนด		250,000.00				ประชาชนร้อยละ 90 ได้รับความสะดวก ในการมาใช้สัญจร	ประชาชนได้รับความสะดวกรวดเร็ว ในการคมนาคม และการขนส่ง ผลผลิตทางการเกษตร	สำนัก/กองช่าง, สำนักช่าง, กองโยธา, กองประปา
117	โครงการก่อสร้างถนนดิน บ้านดอนหัน หมู่ 9 (จากเส้นทางหลวง 202 ถึงทางแยกเชื่อมทางเข้าบ้านทองหลางใหญ่ ต.โนนประดู่)	ก่อสร้างถนนดินระหว่างหนองถั่วแปบหมู่ 11 เชื่อม ทางเข้าบ้านทองหลางใหญ่ ต.โนนประดู่	โดยการก่อสร้างถนนดินระหว่างหนองถั่วแปบหมู่ 11 เชื่อม ทางเข้าบ้านทองหลางใหญ่ ต.โนนประดู่ ขนาดกว้าง 5 เมตร ยาว 1,035 เมตร หนาเฉลี่ย 1.20 เมตรพร้อม ปรับเกรดเกลี่ยบดทับแน่นดกแต่งให้ เรียบร้อยตามแบบ อบต.กุดจอก กำหนด		200,000.00				ประชาชนร้อยละ 90 ได้รับความสะดวก ในการมาใช้สัญจร	ประชาชนได้รับความสะดวกรวดเร็ว ในการคมนาคม และการขนส่ง ผลผลิตทางการเกษตร	สำนัก/กองช่าง, สำนักช่าง, กองโยธา, กองประปา









แผนงาน : แผนงานการเกษตร

ที่	โครงการ	วัตถุประสงค์	เป้าหมาย	งบประมาณ					ตัวชี้วัด	ผลที่คาดว่าจะได้รับ	หน่วยงานรับผิดชอบ
				ปี 2566	ปี 2567	ปี 2568	ปี 2569	ปี 2570			

ยุทธศาสตร์ : ด้านการบริหารจัดการบ้านเมืองที่ดี

แผนงาน : แผนงานบริหารงานทั่วไป

ที่	โครงการ	วัตถุประสงค์	เป้าหมาย	งบประมาณ					ตัวชี้วัด	ผลที่คาดว่าจะได้รับ	หน่วยงานรับผิดชอบ
				ปี 2566	ปี 2567	ปี 2568	ปี 2569	ปี 2570			

แผนงาน : แผนงานการศึกษา

ที่	โครงการ	วัตถุประสงค์	เป้าหมาย	งบประมาณ					ตัวชี้วัด	ผลที่คาดว่าจะได้รับ	หน่วยงานรับผิดชอบ
				ปี 2566	ปี 2567	ปี 2568	ปี 2569	ปี 2570			
-											

แผนงาน : แผนงานสาธารณสุข

ที่	โครงการ	วัตถุประสงค์	เป้าหมาย	งบประมาณ					ตัวชี้วัด	ผลที่คาดว่าจะได้รับ	หน่วยงานรับผิดชอบ
				ปี 2566	ปี 2567	ปี 2568	ปี 2569	ปี 2570			

ยุทธศาสตร์ : ด้านศาสนา วัฒนธรรม จารีตประเพณีและภูมิปัญญาท้องถิ่น

แผนงาน : แผนงานการศาสนาวัฒนธรรมและนันทนาการ

ที่	โครงการ	วัตถุประสงค์	เป้าหมาย	งบประมาณ					ตัวชี้วัด	ผลที่คาดว่าจะได้รับ	หน่วยงานรับผิดชอบ
				ปี 2566	ปี 2567	ปี 2568	ปี 2569	ปี 2570			



รายละเอียดโครงการพัฒนา  
 แผนพัฒนาท้องถิ่น (พ.ศ. 2566 - 2570)  
 สำหรับ โครงการที่เกี่วกันภาพขององค์กรปกครองส่วนท้องถิ่น  
 อบต.กุดจอก บัวใหญ่ จ.นครราชสีมา

ยุทธศาสตร์ : ด้านโครงสร้างพื้นฐาน

แผนงาน : แผนงานอุตสาหกรรมและการโยธา

ที่	โครงการ	วัตถุประสงค์	เป้าหมาย	งบประมาณ					ตัวชี้วัด	ผลที่คาดว่าจะได้รับ	หน่วยงานรับผิดชอบ
				ปี 2566	ปี 2567	ปี 2568	ปี 2569	ปี 2570			
1	โครงการก่อสร้างระบบประปาหมู่บ้านบ้านจิวใหม่ หมู่ 1	ก่อสร้างระบบประปาผิวดินขนาดกลางตามแบบกรมทรัพยากรธรรมชาติและสิ่งแวดล้อม	โดยการก่อสร้างระบบประปาผิวดินขนาดกลางตามแบบกรมทรัพยากรธรรมชาติและสิ่งแวดล้อม		2,900,000.00				ประชาชนได้มีถึงประปา เพื่อใช้ในการจัดการน้ำเพื่ออุปโภค บริโภค	มีถึงประปาในการอุปโภคบริโภค	สำนัก/กองช่าง, สำนักช่าง, กองโยธา, กองประปา
2	โครงการขุดลอกหนองสระบ้านโคกเตี้ย หมู่ 3	ขุดลอกหนองสระบ้านโคกเตี้ย หมู่ 3	โดยการ ขุดลอกหนองโสกหอยสาธารณะ ขนาดกว้าง 216-141 เมตร ยาว 273-163 เมตร ลึกเฉลี่ย 4.00 เมตรลาดเอียง 1:1.5 พร้อมตกแต่งให้เรียบร้อย ตามแบบ อบต.กุดจอก กำหนด		800,000.00				ร้อยละ80 ประชาชนในพื้นที่มีแหล่งน้ำอุปโภค บริโภคพอเพียง	ประชาชนในพื้นที่มีแหล่งน้ำอุปโภค บริโภคพอเพียง	สำนัก/กองช่าง, สำนักช่าง, กองโยธา, กองประปา

3	โครงการก่อสร้างถนน คสล.บ้านโลก หมู่ 4 สายบ้านโลก - บ้านโนนแดง	ก่อสร้างถนน คสล.บ้านโลก หมู่ 4 สายบ้านโลก - บ้านโนนแดง	โดยการก่อสร้างถนน คสล.สายบ้านโลก - บ้านโนนแดง ขนาดกว้าง 4 เมตร ยาว 500 เมตร หนา 0.15 เมตรพื้นที่ไม่น้อยกว่า 2,000 ตร.ม. พร้อมไหล่ทางดินถมตามแบบ อบต.กุดจอก กำหนด				1,600,000.00		ประชาชนร้อยละ 90 ได้รับความสะดวก ในการมาใช้สัญจร	ประชาชนได้รับความสะดวกรวดเร็ว ในการคมนาคม และการขนส่ง ผลผลิตทางการเกษตร	สำนัก/กองช่าง, สำนักช่าง, กองโยธา, กองประปา
4	โครงการก่อสร้างถนน คสล.บ้านหนองปรือ หมู่ 6.สายรอบสระประปา	ก่อสร้างถนน คสล.บ้านหนองปรือ หมู่ 6	โดยการก่อสร้างถนน คสล.สายรอบสระประปา ช่วงที่ 1 ขนาดกว้าง 4 เมตร ยาว 70 เมตรหนา 0.15 เมตร ช่วงที่ 2 ขนาดกว้าง 4 เมตร ยาว 340 เมตรหนา 0.15 เมตรพื้นที่รวมไม่น้อยกว่า 1,640 ตร.ม.พร้อมไหล่ทางดินถมตามแบบ อบต.กุดจอก กำหนด				1,320,000.00		ประชาชนร้อยละ 90 ได้รับความสะดวก ในการมาใช้สัญจร	ประชาชนได้รับความสะดวกรวดเร็ว ในการคมนาคม และการขนส่ง ผลผลิตทางการเกษตร	สำนัก/กองช่าง, สำนักช่าง, กองโยธา, กองประปา
5	โครงการก่อสร้างระบบประปาหมู่บ้าน บ้านหนองปรือ หมู่ 6	ก่อสร้างระบบประปาหมู่บ้าน บ้านหนองปรือ หมู่ 6	โดยการก่อสร้างระบบประปาผิวดิน ขนาดกลางตามแบบกรม ทรัพยากรธรรมชาติและสิ่งแวดล้อม				2,900,000.00		ร้อยละ 80 ประชาชนในพื้นที่มีแหล่งน้ำ อุปโภค บริโภค พอเพียง	ประชาชนในพื้นที่มีแหล่งน้ำอุปโภค บริโภคพอเพียง	สำนัก/กองช่าง, สำนักช่าง, กองโยธา, กองประปา
6	โครงการซ่อมแซมถนนลาดยางบ้าน อ้อยช้าง หมู่ 7 สายอ้อยช้าง - หนองเซียงไร่	ซ่อมแซมถนนลาดยางบ้าน อ้อยช้าง หมู่ 7	โดยการปูผิวจราจรแอสฟัลติก/คอนกรีต สายอ้อยช้าง - หนองเซียงไร่ ขนาดกว้าง 6.00 เมตร ยาว 1,00 เมตร หนา 0.05 เมตรพื้นที่ไม่น้อยกว่า 6,000 ตร.ม.ตามแบบ อบต.กุดจอก กำหนด				2,000,000.00	2,000,000.00	ประชาชนร้อยละ 90 ได้รับความสะดวก ในการมาใช้สัญจร	ประชาชนได้รับความสะดวกรวดเร็ว ในการคมนาคม และการขนส่ง ผลผลิตทางการเกษตร	สำนัก/กองช่าง, สำนักช่าง, กองโยธา, กองประปา

7	โครงการก่อสร้างถนน คสล.บ้าน อ้อยช้าง หมู่ 7 สายรอบบ้านทางทิศ ตะวันออกหลังวัด	ก่อสร้างถนน คสล.บ้านอ้อยช้าง หมู่ 7	โดยการก่อสร้างถนน คสล.สายรอบ บ้านทางทิศตะวันออกหลังวัด ขนาดกว้าง 4.5 เมตร ยาว 820 เมตร หนา 0.15 เมตรพื้นที่ไม่น้อย กว่า 3,690 ตร.ม.พร้อมไหล่ทางดิน ถมตามแบบ อบต.กุดจอก กำหนด					3,000,000.00	ประชาชนร้อยละ 90 ได้รับความสะดวก ในการมาใช้สัญจร	ประชาชนได้รับ ความสะดวกรวดเร็ว ในการคมนาคม และการขนส่ง ผลผลิตทางการเกษตร	สำนัก/กองช่าง, สำนักช่าง, กองโยธา, กองประปา
8	โครงการซ่อมแซมถนนลาดยางบ้าน ดอนแปะ หมู่ 8 สายหนองขาม - เขต บ้านดอนแร่	ซ่อมแซมถนนลาดยางบ้านดอน แปะ หมู่ 8 สายหนองขาม - เขตบ้านดอนแร่	โดยการปูผิวจราจรแอสฟัลท์ติก/ คอนกรีต สายหนองขาม - เขตบ้าน ดอนแร่ ขนาดกว้าง 6.00 เมตร ยาว 970 เมตร หนา 0.05 เมตรพื้นที่ไม่ น้อยกว่า 5,820 ตร.ม.ตามแบบ อบต.กุดจอก กำหนด					1,970,000.00	ประชาชนร้อยละ 90 ได้รับความสะดวก ในการมาใช้สัญจร	ประชาชนได้รับ ความสะดวกรวดเร็ว ในการคมนาคม และการขนส่ง ผลผลิตทางการเกษตร	สำนัก/กองช่าง, สำนักช่าง, กองโยธา, กองประปา
9	โครงการขุดลอกสระหนองขาม บ้าน ดอนแปะ หมู่ 8	ขุดลอกสระหนองขาม บ้านดอน แปะ หมู่ 8	โดยการ ขุดลอกสระหนองขาม ขนาดกว้าง 250-165 เมตร ยาว 264-225 เมตร ลึกเฉลี่ย 3.00 เมตร ลาดเอียง 1:1.5 พร้อมตกแต่งให้ เรียบร้อย ตามแบบ อบต.กุดจอก กำหนด				8,000,000.00	ร้อยละ80 ประชาชน ในพื้นที่มีแหล่งน้ำ อุปโภค บริโภค พอเพียง	ประชาชนในพื้นที่มี แหล่งน้ำอุปโภค บริโภคพอเพียง	สำนัก/กองช่าง, สำนักช่าง, กองโยธา, กองประปา	
10	โครงการก่อสร้างถนน คสล.บ้านดอน แปะ หมู่ 8 สายคุ้มศูนย์เรียนรู้ การเกษตร - บ้านหนองเซียงไผ่	ก่อสร้างถนน คสล.บ้านดอนแปะ หมู่ 8 สายคุ้มศูนย์เรียนรู้ การเกษตร - บ้านหนองเซียงไผ่	โดยการก่อสร้างถนน คสล.สายคุ้ม ศูนย์เรียนรู้การเกษตร - บ้านหนอง เซียงไผ่ ขนาดกว้าง 4 เมตร ยาว 1,600 เมตร หนา 0.15 เมตรพื้นที่ ไม่น้อยกว่า 6,400 ตร.ม.พร้อมไหล่ ทางดินถมตามแบบ อบต.กุดจอก กำหนด					5,120,000.00	ประชาชนร้อยละ 90 ได้รับความสะดวก ในการมาใช้สัญจร	ประชาชนได้รับ ความสะดวกรวดเร็ว ในการคมนาคม และการขนส่ง ผลผลิตทางการเกษตร	สำนัก/กองช่าง, สำนักช่าง, กองโยธา, กองประปา

11	โครงการขุดลอกหนองคูมะค่า บ้านคูมะค่า หมู่ 10	ขุดลอกหนองคูมะค่า บ้านคูมะค่า หมู่ 10	โดยการ ขุดลอกคูมะค่า พื้นที่ 34,400 ตร.ม. ลึกเฉลี่ย 3.00 เมตรลาดเอียง 1:1.5 พร้อมตกแต่งให้เรียบร้อย ตามแบบ อบต.กุคจอกกำหนด			5,600,000.00			ร้อยละ80 ประชาชนในพื้นที่มีแหล่งน้ำอุปโภค บริโภคพอเพียง	ประชาชนในพื้นที่มีแหล่งน้ำอุปโภค บริโภคพอเพียง	สำนัก/กองช่าง, สำนักช่าง, กองโยธา, กองประปา
12	โครงการก่อสร้างถนน คสล.บ้านคูมะค่า หมู่ 10 คู่มหนองไช้หน้า	ก่อสร้างถนน คสล.บ้านคูมะค่า หมู่ 10 คู่มหนองไช้หน้า	โดยการก่อสร้างถนน คสล.สายทางหลวง 202(บีแม็กส์) -แยกคู่มหนองไช้หน้า ขนาดกว้าง 4 เมตร ยาว 530 เมตร หนา 0.15 เมตรพื้นที่ไม่น้อยกว่า 2,120 ตร.ม.พร้อมไหล่ทางดินถมตามแบบ อบต.กุคจอก				1,700,000.00		ประชาชนร้อยละ 90 ได้รับความสะดวกในการมาใช้สัญจร	ประชาชนได้รับความสะดวกรวดเร็วในการคมนาคม และการขนส่ง ผลผลิตทางการเกษตร	สำนัก/กองช่าง, สำนักช่าง, กองโยธา, กองประปา
13	โครงการก่อสร้างถนน คสล.บ้านคูมะค่า หมู่ 10 บ้านคูมะค่า - คู่มหนองกระโดน	ก่อสร้างถนน คสล.บ้านคูมะค่า หมู่ 10 บ้านคูมะค่า - คู่มหนองกระโดน	โดยการก่อสร้างถนน คสล.สายบ้านคูมะค่า - คู่มหนองกระโดน ขนาดกว้าง 5 เมตร ยาว 500 เมตร หนา 0.15 เมตรพื้นที่ไม่น้อยกว่า 2,500 ตร.ม.พร้อมไหล่ทางดินถมตามแบบ อบต.กุคจอก			2,000,000.00			ประชาชนร้อยละ 90 ได้รับความสะดวกในการมาใช้สัญจร	ประชาชนได้รับความสะดวกรวดเร็วในการคมนาคม และการขนส่ง ผลผลิตทางการเกษตร	สำนัก/กองช่าง, สำนักช่าง, กองโยธา, กองประปา
14	โครงการก่อสร้างถนนลาดยางโดยการปูผิวจราจรแอสฟัลติก คอนกรีต บ้านดอนหัน หมู่ 11 (สายทางหลวง 202 - บ้านดอนหัน )	ก่อสร้างถนนลาดยางโดยการปูผิวจราจรแอสฟัลติก คอนกรีต บ้านดอนหัน หมู่ 11 (สายทางหลวง 202 - บ้านดอนหัน )	ก่อสร้างผิวจราจรแอสฟัลติก คอนกรีต กว้าง 6.00 ม.ยาว 1,220.00 ม. หนา 5 ซม. พื้นที่ไม่น้อยกว่า 9,760 ตร.ม.ไหล่ทางข้างละ 1 เมตร	4,000,000.00					ร้อยละ80 ประชาชนในพื้นที่มีแหล่งน้ำอุปโภค บริโภคพอเพียง	เพื่อประโยชน์ของประชาชนได้ใช้เส้นทางสัญจรไปมา	สำนัก/กองช่าง, สำนักช่าง, กองโยธา, กองประปา

15	โครงการก่อสร้างระบบประปาหมู่บ้าน บ้านดอนหัน หมู่ 11( คุ่มหนองถั่วแปบ)	ก่อสร้างระบบประปาหมู่บ้าน บ้านดอนหัน หมู่ 11( คุ่มหนองถั่วแปบ)	โดยการก่อสร้างระบบประปาผิวดิน ขนาดกลางตามแบบกรม ทรัพยากรธรรมชาติและสิ่งแวดล้อม				2,900,000.00		ประชาชนได้มีถึง ประปา เพื่อใช้ในการจัดการน้ำเพื่อ อุปโภค บริโภค	มีถึงประปาในการ อุปโภคบริโภค	สำนัก/กองช่าง, สำนักช่าง, กองโยธา, กองประปา
16	โครงการก่อสร้างฝายน้ำล้นกันคลอง อีสานเขียว บ้านกุดจอก หมู่ 12	ก่อสร้างฝายน้ำล้นกันคลองอีสานเขียว บ้านกุดจอก หมู่ 12	โดยการก่อสร้างฝายน้ำล้นกันคลอง อีสานเขียว ปากคลองกว้าง 17 เมตร ตามแบบมาตรฐาน มข./2527		1,000,000.00				ร้อยละ80 ประชาชนในพื้นที่มีแหล่งน้ำอุปโภค บริโภคพอเพียง	ประชาชนในพื้นที่มี แหล่งน้ำอุปโภค บริโภคพอเพียง	สำนัก/กองช่าง, สำนักช่าง, กองโยธา, กองประปา
17	โครงการก่อสร้างระบบประปาหมู่บ้าน บ้านกุดจอก หมู่ 12	ก่อสร้างระบบประปาหมู่บ้าน บ้านกุดจอก หมู่ 12	โดยการก่อสร้างระบบประปาผิวดิน ขนาดกลางตามแบบกรม ทรัพยากรธรรมชาติและสิ่งแวดล้อม					2,900,000.00	ประชาชนได้มีถึง ประปา เพื่อใช้ในการจัดการน้ำเพื่อ อุปโภค บริโภค	มีถึงประปาในการ อุปโภคบริโภค	สำนัก/กองช่าง, สำนักช่าง, กองโยธา, กองประปา
18	โครงการก่อสร้างถนนดินบ้านกุดจอก หมู่ 12 สายรอบโคกหลุมหิน	ก่อสร้างถนนดินบ้านกุดจอก หมู่ 12 สายรอบโคกหลุมหิน	โดยการก่อสร้างถนนดินรอบโคก หลุมหิน ขนาดกว้าง 8 เมตร ยาว 2,000 เมตร หนาเฉลี่ย 1.00 เมตร พร้อมปรับเกรดเกลี่ยบดทับแน่น ตกแต่งให้เรียบร้อยตามแบบ อบต. กุดจอก กำหนด					1,800,000.00	ประชาชนร้อยละ 90 ได้รับความสะดวก ในการมาใช้สัญจร	ประชาชนได้รับความสะดวกเร็ว ในการคมนาคม และการขนส่ง ผลผลิตทางการเกษตร	สำนัก/กองช่าง, สำนักช่าง, กองโยธา, กองประปา



19	โครงการก่อสร้างฝายน้ำล้นคลองอีสานเขียว บ้านกุดจอก หมู่ 12	ก่อสร้างฝายน้ำล้นคลองอีสานเขียว บ้านกุดจอก หมู่ 12	โดยการก่อสร้างฝายน้ำล้นกันคลองอีสานเขียว ปากคลองกว้าง 17 เมตร ตามแบบมาตรฐาน มช./2527			1,000,000.00			ร้อยละ80 ประชาชนในพื้นที่มีแหล่งน้ำอุปโภคบริโภคพอเพียง	ประชาชนในพื้นที่มีแหล่งน้ำอุปโภคบริโภคพอเพียง	สำนัก/กองช่าง, สำนักช่าง, กองโยธา, กองประปา
20	โครงการก่อสร้างผิวจราจรแอสฟัลท์ติกคอนกรีต บ้านดอนแร่ หมู่ที่ 9 (สายทางหลวง 202 - บ้านดอนแปะ)	ก่อสร้างผิวจราจรแอสฟัลท์ติกคอนกรีต บ้านดอนแร่ หมู่ที่ 9 (สายทางหลวง 202 - บ้านดอนแปะ)	ก่อสร้างผิวจราจร ขนาดกว้าง 6.00 เมตร ยาว 2,220.00 เมตร หน้า 5 ซม ตามแบบ อบต.กุดจอก กำหนด			4,000,000.00			ประชาชนร้อยละ 90 ได้รับความสะดวกในการมาใช้สัญจร	ประชาชนได้รับความสะดวกเร็วในการคมนาคม และการขนส่ง ผลผลิตทางการเกษตร	สำนัก/กองช่าง, สำนักช่าง, กองโยธา, กองประปา
21	โครงการก่อสร้างถนน คสล. บ้านดอนหัน หมู่ที่ 11 (สายทางหลวง 202 - หนองถั่วแปบ)	ก่อสร้างถนน คสล. บ้านดอนหัน หมู่ที่ 11 (สายทางหลวง 202 - คุ้มหนองถั่วแปบ)	ก่อสร้างผิวจราจรกว้าง 6.00 เมตร ยาว 1,120.00 เมตร หน้า 0.15 เมตร พร้อมไหล่ทางข้างละ 0.50 เมตร ตามแบบ อบต.กุดจอก กำหนด			3,000,000.00			ประชาชนร้อยละ 90 ได้รับความสะดวกในการมาใช้สัญจร	ประชาชนได้รับความสะดวกเร็วในการคมนาคม และการขนส่ง ผลผลิตทางการเกษตร	สำนัก/กองช่าง, สำนักช่าง, กองโยธา, กองประปา

ยุทธศาสตร์ : ด้านเศรษฐกิจและส่งเสริมคุณภาพชีวิต

แผนงาน : แผนงานบริหารงานทั่วไป

ที่	โครงการ	วัตถุประสงค์	เป้าหมาย	งบประมาณ					ตัวชี้วัด	ผลที่คาดว่าจะได้รับ	หน่วยงานรับผิดชอบ
				ปี 2566	ปี 2567	ปี 2568	ปี 2569	ปี 2570			

แผนงาน : แผนงานการรักษาความสงบภายใน

ที่	โครงการ	วัตถุประสงค์	เป้าหมาย	งบประมาณ					ตัวชี้วัด	ผลที่คาดว่าจะได้รับ	หน่วยงานรับผิดชอบ
				ปี 2566	ปี 2567	ปี 2568	ปี 2569	ปี 2570			
-											

แผนงาน : แผนงานการศึกษา





ปี	.....	.....	.....	ปี 2566	ปี 2567	ปี 2568	ปี 2569	ปี 2570	.....	ได้รับ	รับผิดชอบ
-											

แผนงาน : แผนงานการเกษตร

ที่	โครงการ	วัตถุประสงค์	เป้าหมาย	งบประมาณ					ตัวชี้วัด	ผลที่คาดว่าจะได้รับ	หน่วยงานรับผิดชอบ
				ปี 2566	ปี 2567	ปี 2568	ปี 2569	ปี 2570			

ยุทธศาสตร์ : ด้านการบริหารจัดการบ้านเมืองที่ดี

แผนงาน : แผนงานบริหารงานทั่วไป

ที่	โครงการ	วัตถุประสงค์	เป้าหมาย	งบประมาณ					ตัวชี้วัด	ผลที่คาดว่าจะได้รับ	หน่วยงานรับผิดชอบ
				ปี 2566	ปี 2567	ปี 2568	ปี 2569	ปี 2570			

แผนงาน : แผนงานการศึกษา

ที่	โครงการ	วัตถุประสงค์	เป้าหมาย	งบประมาณ					ตัวชี้วัด	ผลที่คาดว่าจะได้รับ	หน่วยงานรับผิดชอบ
				ปี 2566	ปี 2567	ปี 2568	ปี 2569	ปี 2570			
-											

แผนงาน : แผนงานสาธารณสุข

ที่	โครงการ	วัตถุประสงค์	เป้าหมาย	งบประมาณ					ตัวชี้วัด	ผลที่คาดว่าจะได้รับ	หน่วยงานรับผิดชอบ
				ปี 2566	ปี 2567	ปี 2568	ปี 2569	ปี 2570			
-											

ยุทธศาสตร์ : ด้านศาสนา วัฒนธรรม จารีตประเพณีและภูมิปัญญาท้องถิ่น

แผนงาน : แผนงานการศาสนาวัฒนธรรมและนันทนาการ

ที่	โครงการ	วัตถุประสงค์	เป้าหมาย	งบประมาณ					ตัวชี้วัด	ผลที่คาดว่าจะได้รับ	หน่วยงานรับผิดชอบ
				ปี 2566	ปี 2567	ปี 2568	ปี 2569	ปี 2570			

ยุทธศาสตร์ : ด้านทรัพยากรธรรมชาติและสิ่งแวดล้อม

แผนงาน : แผนงานบริหารงานทั่วไป

ที่	โครงการ	วัตถุประสงค์	เป้าหมาย	งบประมาณ					ตัวชี้วัด	ผลที่คาดว่าจะได้รับ	หน่วยงานรับผิดชอบ
				ปี 2566	ปี 2567	ปี 2568	ปี 2569	ปี 2570			
-											



## ส่วนที่ ๔

### การติดตามและประเมินผล

การติดตามและประเมินผลยุทธศาสตร์เพื่อความสอดคล้องแผนพัฒนาท้องถิ่นสี่ปี ที่กระทรวงมหาดไทยได้ชักชวนหลักเกณฑ์ แนวทาง รายละเอียดอื่น ๆ สำหรับการจัดทำแผนพัฒนาท้องถิ่น (พ.ศ. ๒๕๖๖ – ๒๕๗๐) ขององค์กรปกครองส่วนท้องถิ่น ขององค์กรปกครองส่วนท้องถิ่นตามระเบียบกระทรวงมหาดไทยว่าด้วยการจัดทำแผนขององค์กรปกครองส่วนท้องถิ่น (ฉบับที่ ๒) พ.ศ. ๒๕๕๙ ข้อ ๗ ซึ่งเป็นแนวทางการพิจารณาการติดตามและประเมินผลแผนพัฒนาท้องถิ่นตามระเบียบกระทรวงมหาดไทยว่าด้วยการจัดทำแผนพัฒนาขององค์กรปกครองส่วนท้องถิ่น พ.ศ.๒๕๔๘ แก้ไขเพิ่มเติม (ฉบับที่ ๒) พ.ศ.๒๕๕๙ เป็นแบบที่กำหนดให้คณะกรรมการติดตามและประเมินผลแผนพัฒนาท้องถิ่นดำเนินการให้คะแนนตามเกณฑ์ที่กำหนดไว้ ซึ่งเป็นส่วนหนึ่งของการติดตามและประเมินผลแผนพัฒนา โดยดำเนินการให้แล้วเสร็จภายในหกสิบวัน นับแต่วันที่ประกาศใช้งบประมาณรายจ่าย มีรายละเอียด ดังนี้

#### ๑. การติดตามและประเมินผลยุทธศาสตร์

แนวทางการพิจารณาการติดตามและประเมินผลยุทธศาสตร์เพื่อความสอดคล้องแผนพัฒนาท้องถิ่นสี่ปี ประกอบด้วย

- ๑.๑ ข้อมูลสภาพทั่วไปและข้อมูลพื้นฐานขององค์กรปกครองส่วนท้องถิ่น ๒๐ คะแนน
- ๑.๒ การวิเคราะห์สถานการณ์และศักยภาพ ๑๕ คะแนน
- ๑.๓ ยุทธศาสตร์ ๖๕ คะแนน ประกอบด้วย
  - (๑) ยุทธศาสตร์ขององค์กรปกครองส่วนท้องถิ่น ๑๐ คะแนน
  - (๒) ยุทธศาสตร์ขององค์กรปกครองส่วนท้องถิ่นในเขตจังหวัด ๑๐ คะแนน
  - (๓) ยุทธศาสตร์จังหวัด ๑๐ คะแนน
  - (๔) วิสัยทัศน์ ๕ คะแนน
  - (๕) กลยุทธ์ ๕ คะแนน
  - (๖) เป้าประสงค์ของแต่ละประเด็นกลยุทธ์ ๕ คะแนน
  - (๗) จุดยืนทางยุทธศาสตร์ ๕ คะแนน
  - (๘) แผนงาน ๕ คะแนน
  - (๙) ความเชื่อมโยงของยุทธศาสตร์ในภาพรวม ๕ คะแนน
  - (๑๐) ผลผลิต/โครงการ ๕ คะแนน

คะแนนรวม ๑๐๐ คะแนน เกณฑ์ที่ควรได้เพื่อให้เกิดความสอดคล้องและขับเคลื่อนการพัฒนาท้องถิ่นขององค์กรปกครองส่วนท้องถิ่น ไม่ควรน้อยกว่าร้อยละ ๘๐ (๘๐ คะแนน)

## ๒. การติดตามและประเมินผลโครงการ

แนวทางการพิจารณาการติดตามและประเมินผลโครงการเพื่อความสอดคล้องแผนพัฒนา  
ท้องถิ่นสี่ปี ประกอบด้วย

- ๒.๑ การสรุปสถานการณ์การพัฒนา ๑๐ คะแนน
- ๒.๒ การประเมินผลการนำแผนพัฒนาท้องถิ่นสี่ปีไปปฏิบัติในเชิงปริมาณ ๑๐ คะแนน
- ๒.๓ การประเมินผลการนำแผนพัฒนาท้องถิ่นสี่ปีไปปฏิบัติในเชิงคุณภาพ ๑๐ คะแนน
- ๒.๔ ยุทธศาสตร์และแผนงาน ๑๐ คะแนน
- ๒.๕ โครงการพัฒนา ๖๐ คะแนน ประกอบด้วย
  - (๑) ความชัดเจนของชื่อโครงการ ๕ คะแนน
  - (๒) กำหนดวัตถุประสงค์สอดคล้องกับโครงการ ๕ คะแนน
  - (๓) เป้าหมาย (ผลผลิตของโครงการ) มีความชัดเจนนำไปสู่การตั้งงบประมาณได้ถูกต้อง ๕  
คะแนน
  - (๔) โครงการมีความสอดคล้องกับแผนยุทธศาสตร์ชาติ ๒๐ ปี ๕ คะแนน
  - (๕) เป้าหมาย (ผลผลิตของโครงการ) มีความสอดคล้องกับแผนพัฒนาเศรษฐกิจและสังคม  
แห่งชาติ ฉบับที่ ๑๒ ๕ คะแนน
  - (๖) โครงการมีความสอดคล้องกับ Thailand ๔.๐ ๕ คะแนน
  - (๗) โครงการสอดคล้องกับยุทธศาสตร์จังหวัด ๕ คะแนน
  - (๘) โครงการแก้ไขปัญหาความยากจนหรือการเสริมสร้างให้ประเทศชาติมั่นคง มั่งคั่ง ยั่งยืน  
ภายใต้หลักปรัชญา ๕ คะแนน
  - (๙) งบประมาณมีความสอดคล้องกับเป้าหมาย (ผลผลิตของโครงการ) ๕ คะแนน
  - (๑๐) มีการประมาณการราคาถูกต้องตามหลักวิธีการงบประมาณ ๕ คะแนน
  - (๑๑) มีการกำหนดตัวชี้วัด (KPI) และสอดคล้องกับวัตถุประสงค์และผลที่คาดว่าจะได้รับ ๕  
คะแนน
  - (๑๒) ผลที่คาดว่าจะได้รับสอดคล้องกับวัตถุประสงค์ ๕ คะแนน

คะแนนรวม ๑๐๐ คะแนน เกณฑ์ที่ควรได้เพื่อให้เกิดความสอดคล้องและขับเคลื่อนการพัฒนา  
ท้องถิ่นขององค์กรปกครองส่วนท้องถิ่น ไม่ควรมีน้อยกว่าร้อยละ ๘๐ (๘๐ คะแนน)

### ๓. สรุปผลการพัฒนาท้องถิ่นในภาพรวม

#### ๓.๑ การวัดผลในเชิงปริมาณและเชิงคุณภาพ

ข้อ ๓๐ (๕) ของระเบียบกระทรวงมหาดไทยว่าด้วยการจัดทำแผนพัฒนาขององค์กรปกครองส่วนท้องถิ่น พ.ศ.๒๕๔๘ และที่แก้ไขเพิ่มเติมถึง (ฉบับที่ ๒) พ.ศ.๒๕๕๙ กำหนดว่า ผู้บริหารท้องถิ่นเสนอผลการติดตามและประเมินผลต่อสภาท้องถิ่น และคณะกรรมการพัฒนาท้องถิ่น พร้อมทั้งประกาศผลการติดตามและประเมินผลแผนพัฒนาให้ประชาชนในท้องถิ่นทราบในที่เปิดเผยภายในสิบห้าวันนับแต่วันที่ผู้บริหารท้องถิ่นเสนอผลการติดตามและประเมินผลดังกล่าว และต้องปิดประกาศโดยเปิดเผยไม่น้อยกว่าสามสิบวัน โดยอย่างน้อยปีละสองครั้งภายในเดือนเมษายนและภายในเดือนตุลาคมของทุกปี และข้อ ๒๙ (๓) กำหนดว่า ให้คณะกรรมการติดตามและประเมินผลแผนพัฒนาท้องถิ่นรายงานและเสนอความเห็นซึ่งได้จากการติดตามและประเมินผลแผนพัฒนาต่อผู้บริหารท้องถิ่น เพื่อให้ผู้บริหารท้องถิ่นเสนอต่อสภาท้องถิ่น และคณะกรรมการพัฒนาท้องถิ่น พร้อมทั้งประกาศผลการติดตามและประเมินผลแผนพัฒนาให้ประชาชนในท้องถิ่นทราบในที่เปิดเผยภายในสิบห้าวัน นับแต่วันรายงานผลและเสนอความเห็นดังกล่าว และต้องปิดประกาศไว้เป็นระยะเวลาไม่น้อยกว่าสามสิบวัน โดยอย่างน้อยปีละสองครั้งภายในเดือนเมษายนและภายในเดือนตุลาคมของทุกปี

โดยใช้รูปแบบเชิงพรรณนา ซึ่งสามารถแสดงได้ทั้งการอธิบายเชิงสถิติ รูปภาพ กราฟ ข้อมูลต่าง ๆ จาก

#### ๓.๑.๑ ใช้แบบสำหรับการติดตามและประเมินผลเชิงปริมาณและเชิงคุณภาพ

- (๑) แบบตัวบ่งชี้การปฏิบัติงาน (Performance Indicators)
- (๒) แบบบัตรคะแนน (Scorecard Model) หรือแบบบัตรคะแนน Balanced Scorecard ของ Kaplan & Norton
- (๓) แบบมุ่งวัดผลสัมฤทธิ์ (Result Framework Model: RF)
- (๔) แบบเชิงเหตุผล (Logical Model) ตัวแบบเชิงเหตุผล หรือ Logical Model
- (๕) แบบวัดกระบวนการปฏิบัติงาน (Process Performance Measurement System: PPMS) ระบบการวัดกระบวนการปฏิบัติงานหรือ PPMS
- (๖) แบบการประเมินโดยวิธีการแก้ปัญหาหรือเรียนรู้จากปัญหาที่เกิดขึ้นหรือ Problem Solving Method
- (๗) แบบการประเมินแบบมีส่วนร่วม (Participatory Method)
- (๘) แบบการประเมินผลกระทบ (Impact Evaluation)
- (๙) แบบการประเมินความเสี่ยง (Risk Assessment Model)
- (๑๐) แบบการประเมินตนเอง (Self-assessment Model) และ
- (๑๑) แบบอื่น ๆ ที่องค์กรปกครองส่วนท้องถิ่นกำหนดขึ้น ทั้งนี้ ต้องอยู่ภายใต้กรอบตามข้อ (๑) – (๑๐) หรือเป็นแบบผสมก็ได้

๓.๑.๒ เชิงปริมาณ (Quantity) คุณภาพ (Quality) ผลที่ได้จริง ๆ คืออะไร ค่าใช้จ่าย (Cost) เวลา (Time) เป็นไปได้หรือไม่

๓.๑.๓ ประชาชนได้ประโยชน์อย่างไรหรือราชการได้ประโยชน์อย่างไร

๓.๑.๔ วัดผลนั้นได้จริงหรือไม่ หรือวัดได้เท่าไร (Key Performance Indicators: KPIs)

๓.๑.๕ ผลกระทบ (Impact)



## ๔. ข้อเสนอแนะในการจัดทำแผนพัฒนาท้องถิ่นในอนาคต

### ๔.๑ ผลกระทบนำไปสู่ออนาคต

จากประสบการณ์ของการจัดทำแผนพัฒนาท้องถิ่นที่ผ่านมา ทำให้พบปัญหาอุปสรรคหลายประการ เช่น ผู้เข้าร่วมประชุมประชาคมท้องถิ่นน้อยกว่าเป้าหมายที่กำหนดไว้ การเสนอปัญหาและความต้องการในการประชุมประชาคมยังไม่ครอบคลุมทั่วถึงส่งผลให้ต้องมีการจัดทำแผนพัฒนาท้องถิ่นเพิ่มเติม แก้ไข หรือเปลี่ยนแปลงอยู่เสมอ บางโครงการเมื่อจะจัดสรรงบประมาณกลับพบว่ายังไม่ได้บรรจุไว้ในแผนพัฒนาท้องถิ่นทำให้ไม่สามารถตั้งงบประมาณให้ได้ โครงการหรือกิจกรรมที่บรรจุไว้ในแผนพัฒนามีมากเกินไปไม่สามารถพิจารณาจัดสรรงบประมาณได้ครบถ้วน ส่งผลให้เมื่อประเมินผลการนำแผนพัฒนาไปสู่การปฏิบัติจึงเหมือนแผนพัฒนาไม่มีประสิทธิภาพ รูปแบบการจัดทำแผนพัฒนาท้องถิ่นเปลี่ยนแปลงอยู่เสมอส่งผลให้ผู้ปฏิบัติต้องศึกษาระเบียบหรือหนังสือสั่งการใหม่และมีความคลาดเคลื่อนในการทำความเข้าใจ เป็นต้น องค์การบริหารส่วนตำบลกุดจอกจึงมีแนวทางในการแก้ไขปัญหาข้างต้น ดังนี้

1) ปัญหาที่ผู้เข้าร่วมประชุมประชาคมท้องถิ่นน้อยกว่าเป้าหมายที่กำหนดไว้ นั้น เนื่องจากระเบียบฯ ใหม่ ให้ใช้จำนวนผู้เข้าร่วมประชุมประชาคมตามสัดส่วนที่กำหนดไว้ จึงทำให้สะดวกและมีความชัดเจนมากยิ่งขึ้น องค์การบริหารส่วนตำบลกุดจอกได้ดำเนินการจัดประชุมคณะผู้บริหารท้องถิ่น สมาชิกสภาท้องถิ่น และผู้นำชุมชนต่าง ๆ ก่อนหนึ่งครั้ง เพื่อคัดเลือกตัวแทนของกลุ่มองค์กรที่เกี่ยวข้องตามสัดส่วนของการประชุมประชาคม และได้ทำหนังสือแจ้งเฉพาะรายเพื่อให้เข้าร่วมการประชุมประชาคมท้องถิ่น ส่งผลให้ร้อยละของผู้เข้าร่วมประชุมเพิ่มขึ้น

2) ปัญหาและความต้องการในการประชุมประชาคมยังไม่ครอบคลุมทั่วถึง ส่งผลให้ต้องมีการจัดทำแผนพัฒนาท้องถิ่นเพิ่มเติม แก้ไข หรือเปลี่ยนแปลงแผนอยู่เสมอ ผู้รับผิดชอบจะได้ทำความเข้าใจกับที่ประชุมประชาคมท้องถิ่นเพื่อให้การเสนอปัญหาและความต้องการครอบคลุมระยะ ๔ ปี มองการพัฒนาถึงอนาคต และวิสัยทัศน์ที่ได้กำหนดไว้ ซึ่งจะส่งผลให้ผู้เข้าร่วมการประชุมเสนอปัญหาและความต้องการที่ครอบคลุมทั่วถึง และส่งผลต่อการบรรลุวิสัยทัศน์ยิ่งขึ้น

3) บางโครงการเมื่อจะจัดสรรงบประมาณกลับพบว่ายังไม่ได้บรรจุไว้ในแผนพัฒนาท้องถิ่น เนื่องจากในการจัดทำแผนพัฒนาท้องถิ่นจัดทำไม่ได้ไม่ครอบคลุม ทำให้ไม่สามารถตั้งงบประมาณให้ได้ ควรอธิบายขั้นตอนการดำเนินการจัดทำแผนพัฒนาท้องถิ่นให้ทราบก่อนว่ามีความยุ่งยากและต้องผ่านคณะกรรมการหลายคณะ หากไม่บรรจุโครงการหรือกิจกรรมที่จะดำเนินการไว้ก่อนอาจทำให้ไม่สามารถจัดสรรงบประมาณให้โครงการเหล่านั้นได้ ซึ่งหากเป็นโครงการเร่งด่วนอาจส่งผลเสียหายต่อชุมชน

4) โครงการหรือกิจกรรมที่บรรจุไว้ในแผนพัฒนามีจำนวนมากเกินไป ทำให้ไม่สามารถพิจารณาจัดสรรงบประมาณได้ครบถ้วน ส่งผลให้เมื่อประเมินผลการนำแผนพัฒนาไปสู่การปฏิบัติจึงเหมือนแผนพัฒนาไม่มีประสิทธิภาพ จากปัญหานี้ผู้รับผิดชอบจะได้นำเสนอในการประชุมคณะกรรมการสนับสนุนการจัดทำแผนพัฒนาท้องถิ่น และคณะกรรมการพัฒนาท้องถิ่นเพื่อให้ร่วมกันพิจารณาโครงการหรือกิจกรรมที่มีความเป็นไปได้ที่จะดำเนินการในปีนั้น ๆ ให้มีความชัดเจนมากยิ่งขึ้น และปรับโครงการที่มีความสำคัญน้อยกว่าไว้ในปีถัด ๆ ไป

5) รูปแบบการจัดทำแผนพัฒนาท้องถิ่นเปลี่ยนแปลงอยู่เสมอส่งผลให้ผู้ปฏิบัติต้องศึกษาระเบียบหรือหนังสือสั่งการใหม่และมีความคลาดเคลื่อนในการทำความเข้าใจ ผู้รับผิดชอบควรเข้ารับการอบรมเพิ่มเติมเกี่ยวกับการจัดทำแผนพัฒนาท้องถิ่นรูปแบบใหม่จากวิทยากรของกรมส่งเสริมการปกครองท้องถิ่น ซึ่งจะส่งผลให้มีความเข้าใจที่ถูกต้องมากยิ่งขึ้น

### ๔.๒ ข้อสังเกต ข้อเสนอแนะ ผลจากการพัฒนา

จากการพัฒนาท้องถิ่นที่ผ่านมาพบว่าโครงการส่วนใหญ่เน้นหนักไปในเรื่องของโครงสร้างพื้นฐานซึ่งเป็นเรื่องใกล้ตัวของประชาชน ในขณะที่วิสัยทัศน์ขององค์การบริหารส่วนตำบลกุดจอกคือ “บ้านเมืองน่าอยู่ อนุรักษ์ สามัคคี อยู่อย่างเศรษฐกิจพอเพียง”

๑) โครงการหรือกิจกรรมที่ดำเนินการแล้วและไม่บรรลุวัตถุประสงค์ หรือดำเนินการแล้ว ประชาชนไม่ได้รับประโยชน์อย่างแท้จริง เช่น การก่อสร้างสิ่งปลูกสร้างต่าง ๆ อาจปรับเปลี่ยนการใช้ประโยชน์ โดยสอบถามจากการประชุมประชาคมท้องถิ่น เพื่อให้งบประมาณที่ใช้ไปได้เกิดประโยชน์อย่างแท้จริง

๒) โครงการฝึกอาชีพที่ได้จัดทำให้กับประชาชน แต่ไม่มีการนำไปต่อยอดสร้างงานสร้างรายได้ ผู้ที่เกี่ยวข้องควรพบปะพูดคุยกับกลุ่มเกี่ยวกับปัญหาและอุปสรรค หรืออาจให้ประชาชนรวมกลุ่มเพื่อเสนอขอรับการฝึกอาชีพที่ต้องการ และองค์กรปกครองส่วนท้องถิ่นช่วยเหลือในการเป็นที่ปรึกษากลุ่มและการหาตลาดรองรับสินค้าที่ผลิต อาจเป็นแนวทางหนึ่งที่จะทำให้กลุ่มอาชีพดังกล่าวมีความเข้มแข็งมากยิ่งขึ้น

๓) การพัฒนาท้องถิ่นสิ่งสำคัญอีกสิ่งหนึ่งที่ขาดไม่ได้คือการพัฒนาคน ทั้งด้านการศึกษา ด้านสาธารณสุข ด้านคุณธรรมจริยธรรม ด้านการสืบทอดศิลปวัฒนธรรมและประเพณีท้องถิ่น สิ่งเหล่านี้มีส่วนสำคัญที่จะทำให้ประชาชนในท้องถิ่นเป็นคนที่มีคุณภาพ มีจิตใจอ่อนโยน ช่วยเหลือเกื้อกูลกัน ส่งผลให้ท้องถิ่นมีความเข้มแข็งมากยิ่งขึ้น

\*\*\*\*\*